

橋本市告示第 124 号

道路法（昭和 27 年法律第 180 号）第 18 条第 2 項の規定に基づき、次のように市道路線の供用を開始する。

その関係図面は、橋本市役所建設部都市整備課において一般の縦覧に供する。

令和 8 年 5 月 1 日

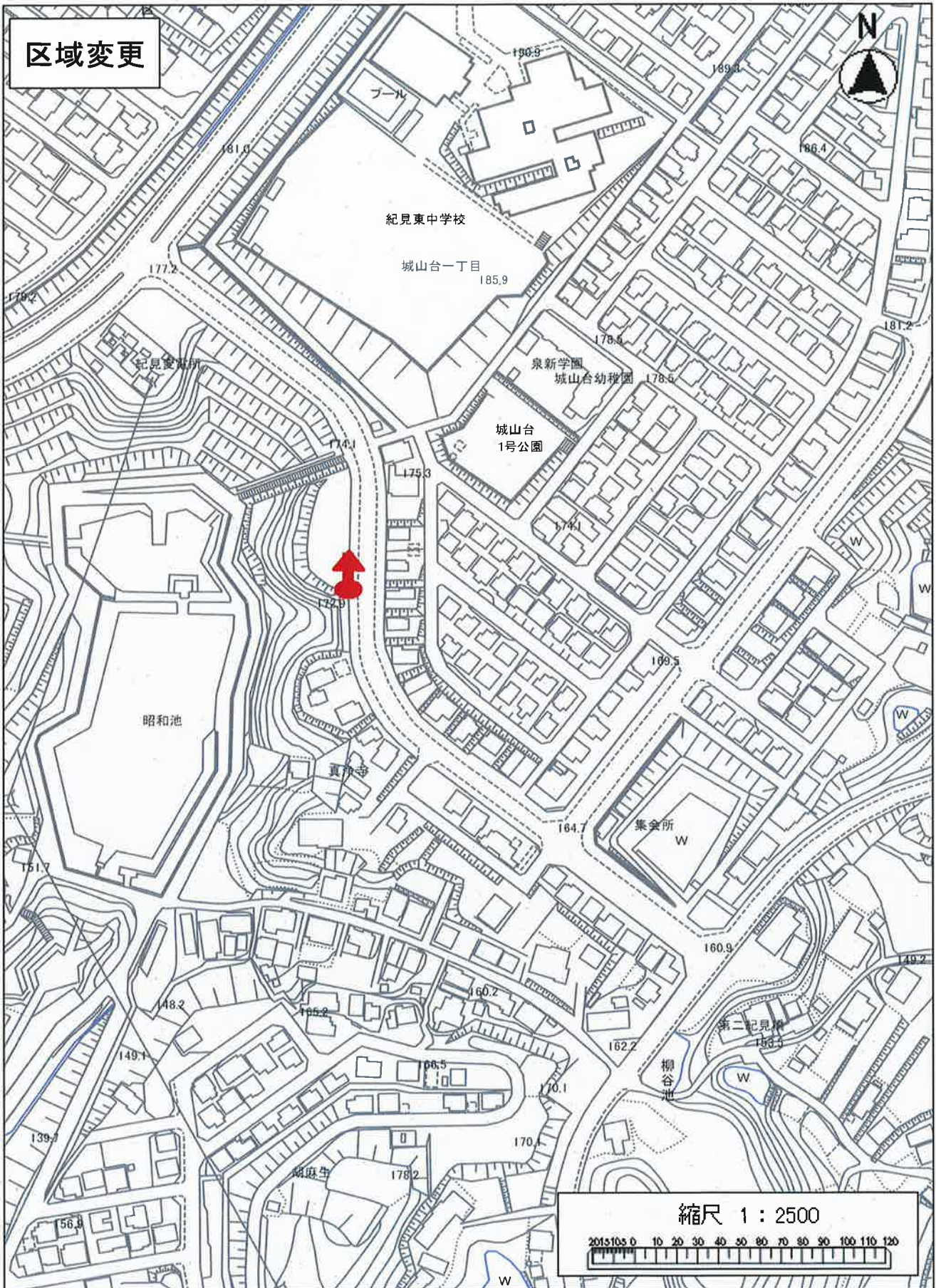
橋本市長 平木 哲朗

1. 路 線 名 別紙路線調書のとおり
2. 供用開始の区間 別紙路線調書のとおり
3. 供用開始の期日 令和 8 年 5 月 1 日
4. 関係図面縦覧場所・期間
橋本市建設部都市整備課
令和 8 年 5 月 1 日から令和 8 年 5 月 15 日まで

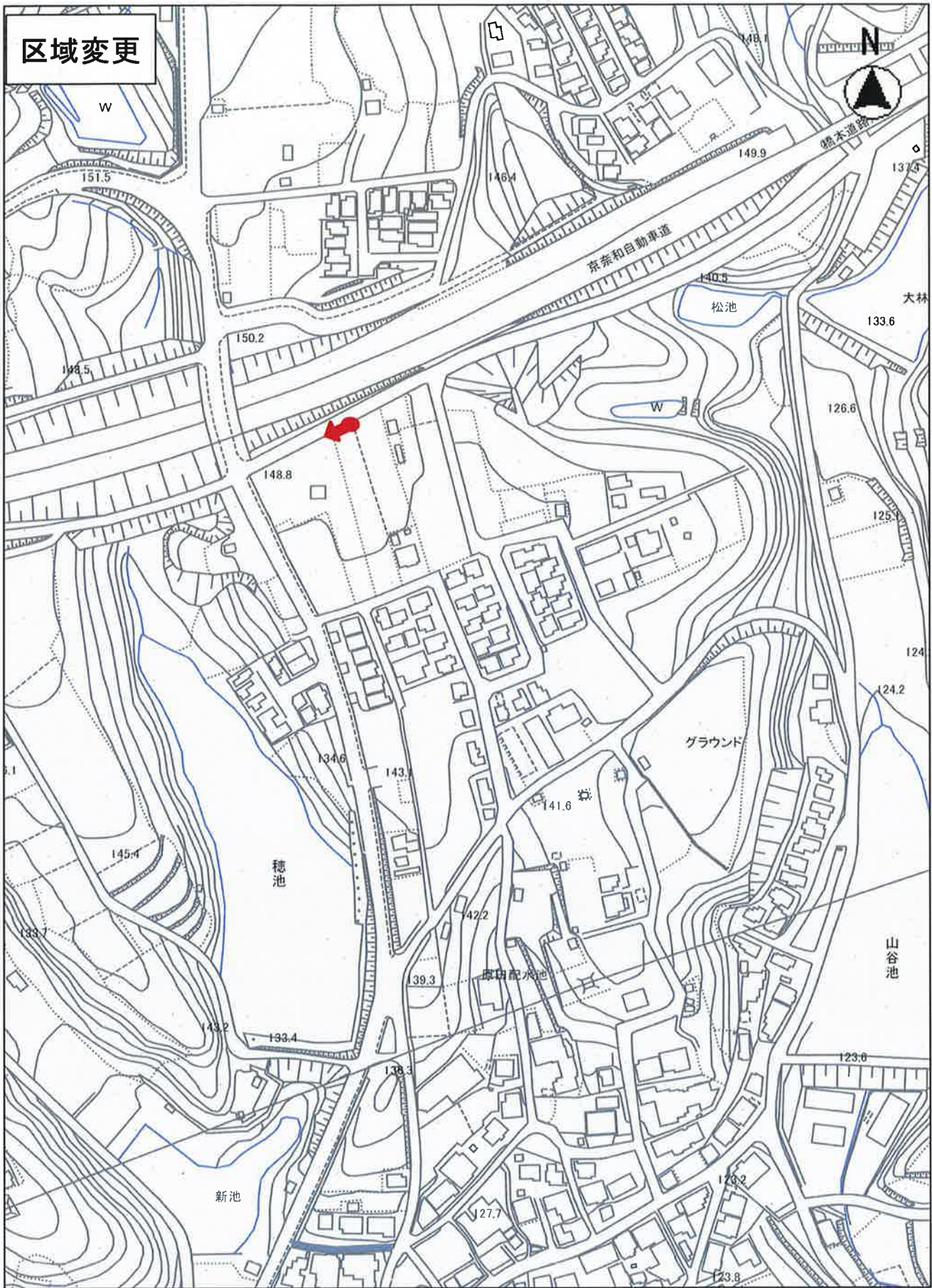
変更路線調書

分類	番号	路線名称	起点(から) 終点(まで)	延長 (M)	幅員 (M)	備考
新	748	城山台2号線	城山台1丁目40-1番地先 城山台1丁目40-1番地先	425.90	15.10~17.45	区域変更
旧	748	城山台2号線	城山台1丁目40-1番地先 城山台1丁目40-1番地先	425.90	15.10~17.45	
新	1615	南側道河瀬原田線	隅田町河瀬字大人ノ段 742-3番地先 原田字長平 480-2番地先	677.50	6.60~8.60	区域変更
旧	1615	南側道河瀬原田線	隅田町河瀬字大人ノ段 742-3番地先 原田字長平 480-2番地先	677.50	6.60~8.60	
新	28010	向島10号線	向島202-2番地先 向島203-4番地先	84.50	1.05~1.80	区域変更
旧	28010	向島10号線	向島202-2番地先 向島203-4番地先	84.50	1.10~2.10	

区域変更

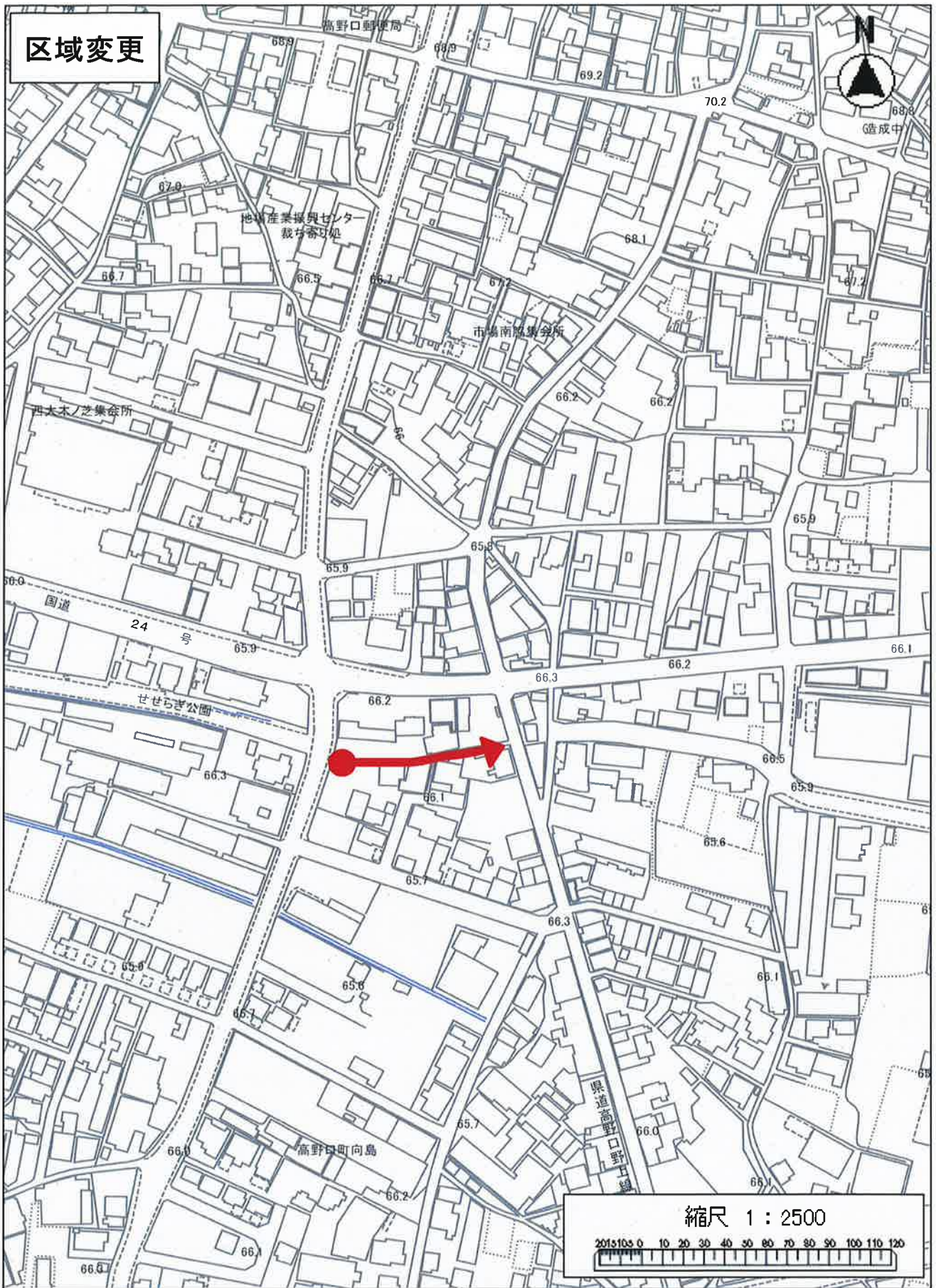


路線番号	市道名	総延長(m)	幅員(m)	備考
748	城山台2号線	425.90	15.10~17.45	



路線番号	市道名	総延長(m)	幅員(m)	備考
1615	南側道河瀬原田線	677.50	6.60~8.60	

区域変更



路線番号	市道名	総延長(m)	幅員(m)	備考
28010	向島10号線	84.50	1.05~1.80	従前の幅員 1.10~2.10