

橋本市告示第 123 号

道路法（昭和 27 年法律第 180 号）第 18 条第 1 項の規定に基づき、次のように市道の区域を変更する。

その関係図面は、橋本市建設部都市整備課において一般の縦覧に供する。

令和 8 年 5 月 1 日

橋本市長 平木 哲朗

1. 道路の種類 市 道

2. 路 線 名 別紙路線調書のとおり

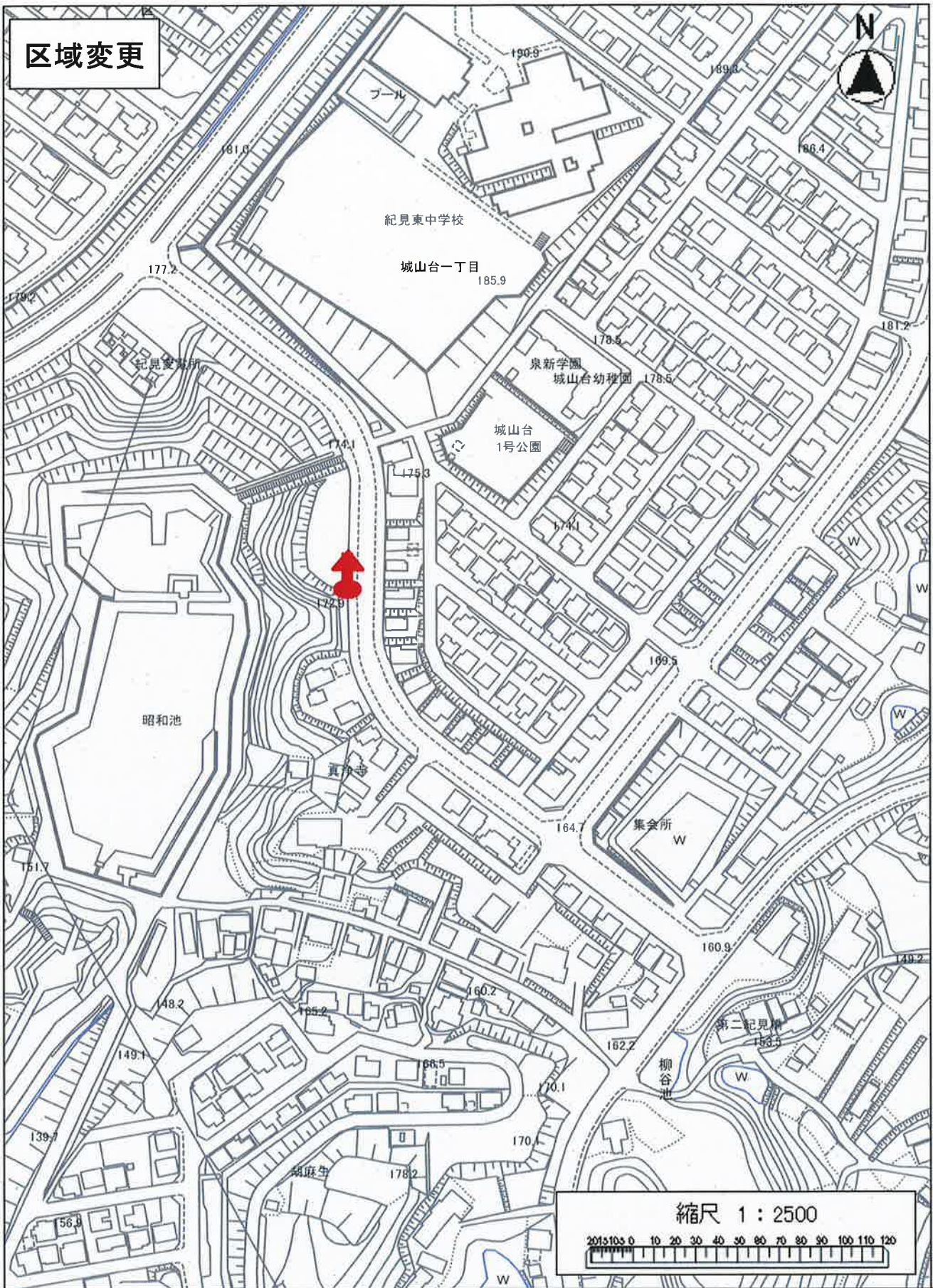
3. 認定の区間 別紙路線調書のとおり

4. 関係図面縦覧場所・期間
橋本市建設部都市整備課
令和 8 年 5 月 1 日から令和 8 年 5 月 15 日まで

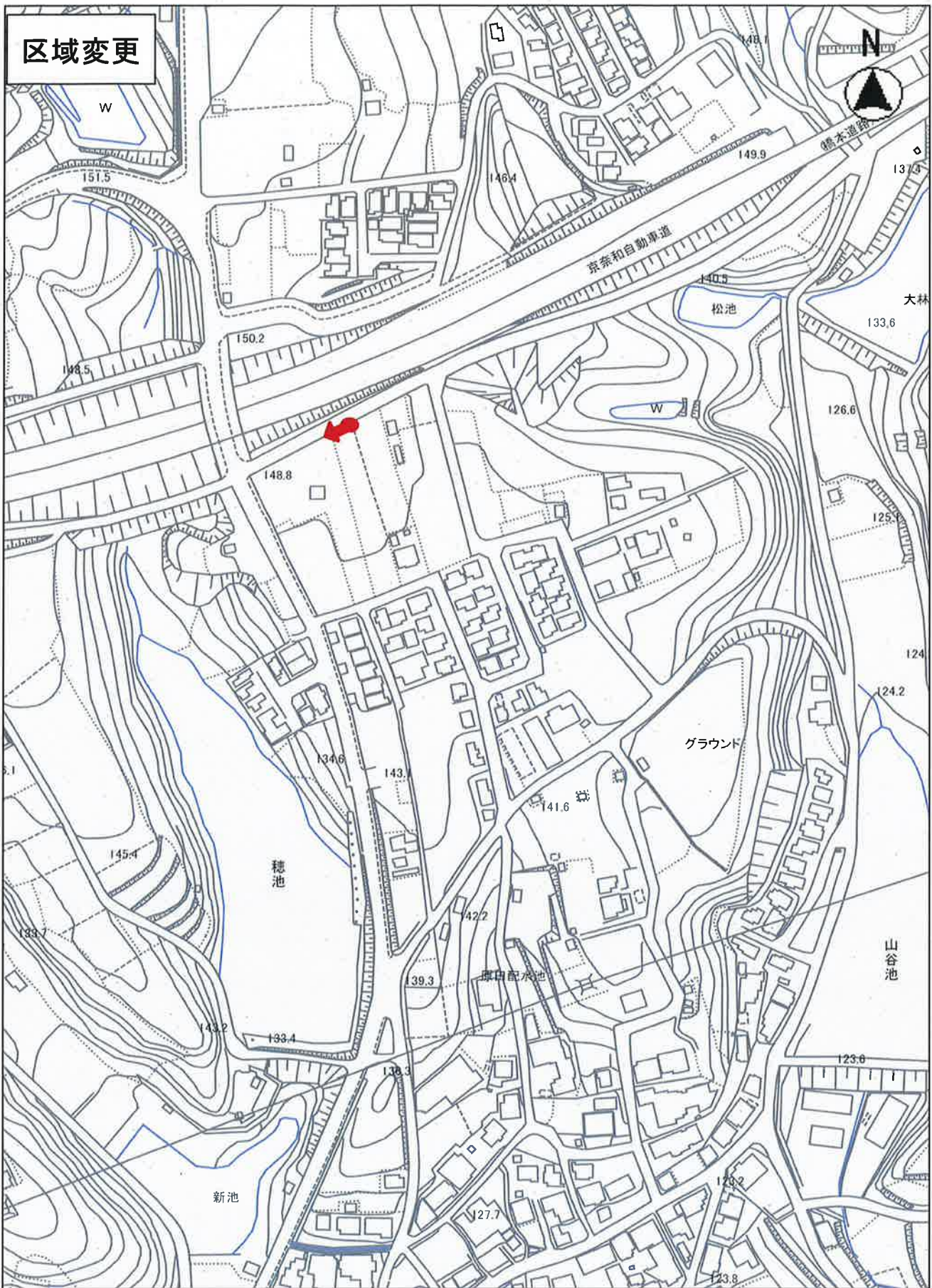
変更路線調書

分類	番号	路線名称	起点(から) 終点(まで)	延長 (M)	幅員 (M)	備考
新	748	城山台2号線	城山台1丁目40-1番地先 城山台1丁目40-1番地先	425.90	15.10~17.45	区域変更
旧	748	城山台2号線	城山台1丁目40-1番地先 城山台1丁目40-1番地先	425.90	15.10~17.45	
新	1615	南側道河瀬原田線	隅田町河瀬字大人ノ段 742-3番地先 原田字長平 480-2番地先	677.50	6.60~8.60	区域変更
旧	1615	南側道河瀬原田線	隅田町河瀬字大人ノ段 742-3番地先 原田字長平 480-2番地先	677.50	6.60~8.60	
新	28010	向島10号線	向島202-2番地先 向島203-4番地先	84.50	1.05~1.80	区域変更
旧	28010	向島10号線	向島202-2番地先 向島203-4番地先	84.50	1.10~2.10	

区域変更

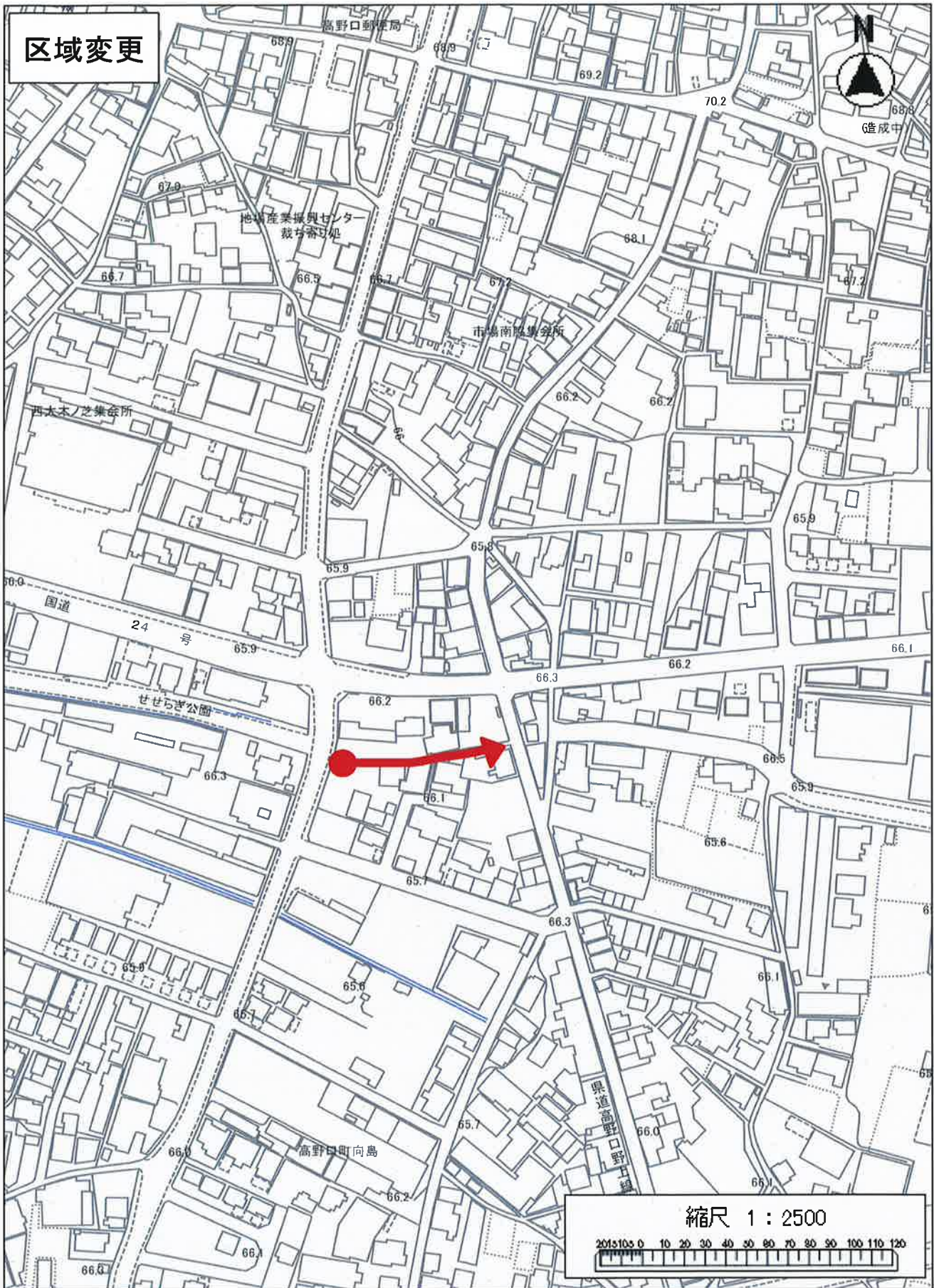


路線番号	市道名	総延長(m)	幅員(m)	備考
748	城山台2号線	425.90	15.10~17.45	

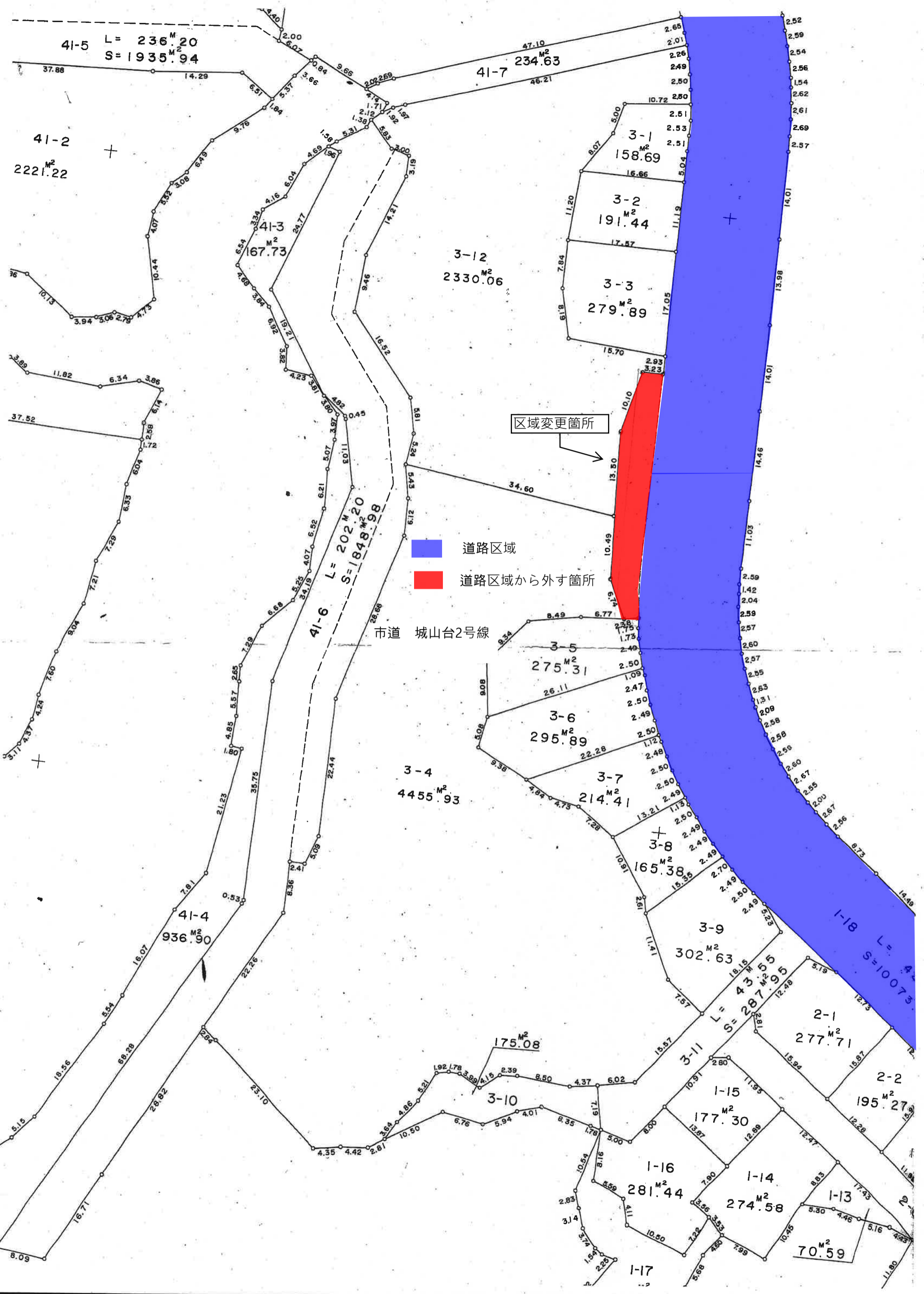


路線番号	市道名	総延長(m)	幅員(m)	備考
1615	南側道河瀬原田線	677.50	6.60~8.60	

区域変更



路線番号	市道名	総延長(m)	幅員(m)	備考
28010	向島10号線	84.50	1.05~1.80	従前の幅員 1.10~2.10



41-5 L = 236.20
S = 1935.94

41-7 234.63

41-2
2221.22

41-3
167.73

3-12
2330.06

3-1
158.69

3-2
191.44

3-3
279.89

41-6 L = 202.20
S = 1848.98

道路区域
道路区域から外す箇所

市道 城山台2号線

区域変更箇所

3-5
275.31

3-6
295.89

3-4
4455.93

3-7
214.41

3-8
165.38

41-4
936.90

3-9
302.63

1-18 L = 4
S = 10073

3-10
175.08

3-11
L = 43
S = 287.95

2-1
277.71

1-15
177.30

2-2
195.27

1-16
281.44

1-14
274.58

1-13
70.59

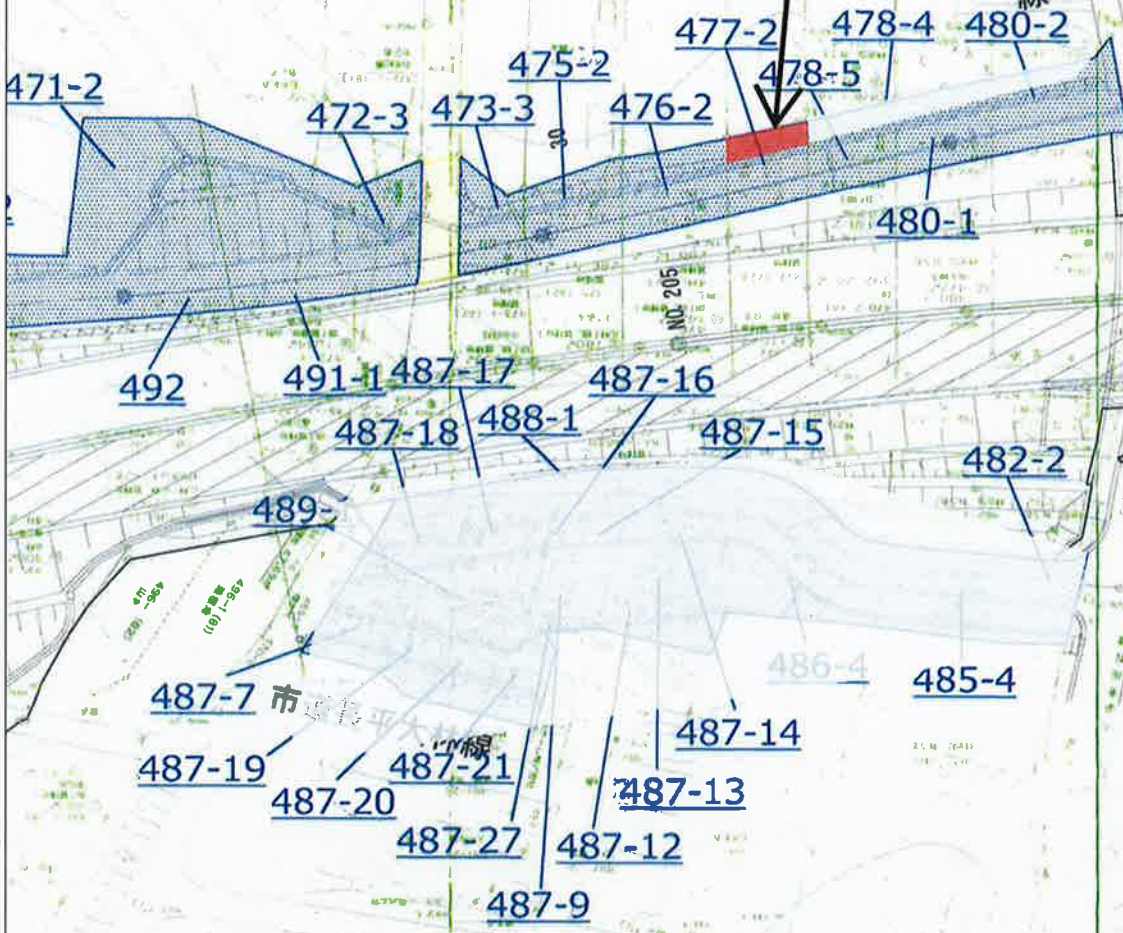
1-17

S=1:1000

市道南側道河瀬原田線

市道長平大林線

区域変更箇所

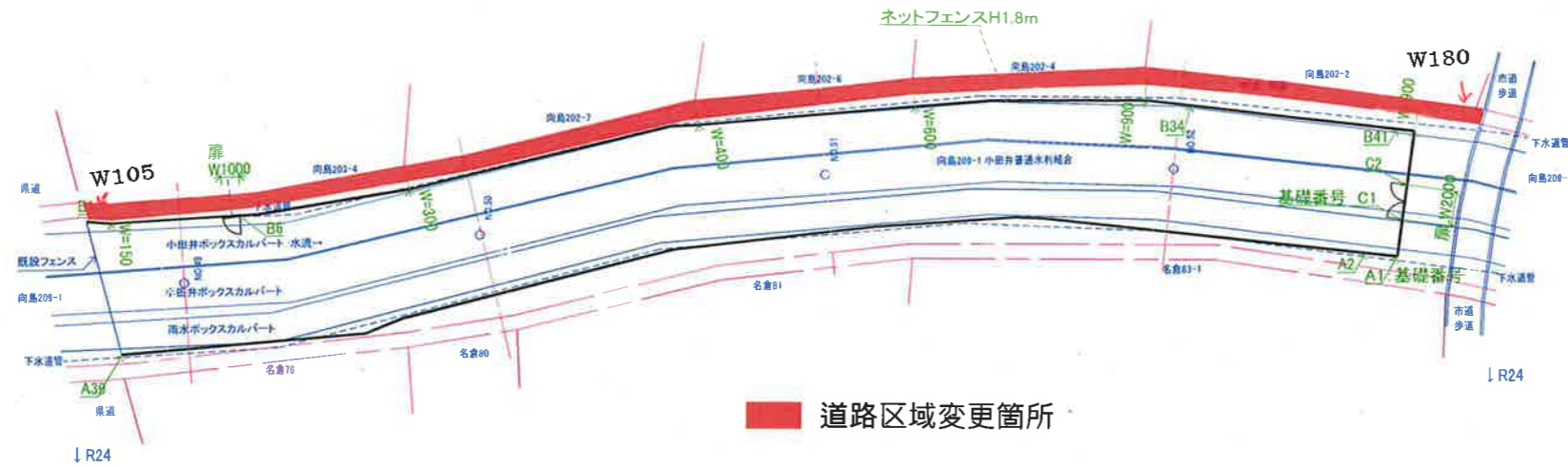



道路区域

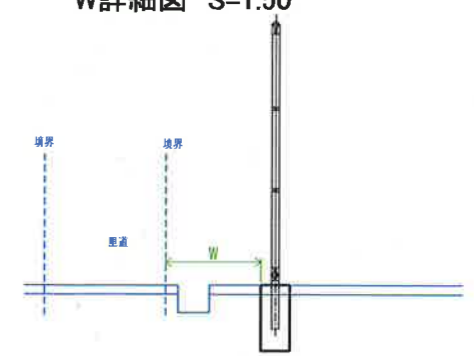


道路区域から外す箇所

平面図 S=1:400

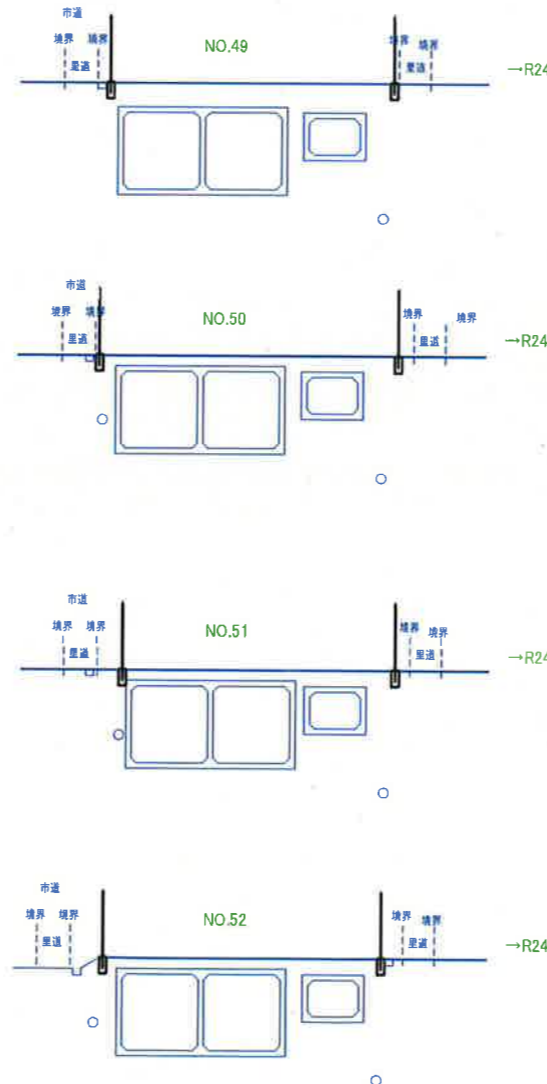


W詳細図 S=1:50



市道 向島10号線

横断面図 S=1:200 起点→終点方向を見て作成



完成図

工事名	小田井上部フェンス 工事		
図面名	平面図、横断面図		
縮尺	図示	図面番号	
測量/製図年月日			
課長	課長補佐	係長	調査設計製図
和歌山県橋本市			整理番号 1