

橋本市告示第 74 号

道路法（昭和 27 年法律第 180 号）第 18 条第 2 項の規定に基づき、次のように市道路線の供用を開始する。

その関係図面は、橋本市建設部都市整備課において一般の縦覧に供する。

令和 8 年 3 月 30 日

橋本市長 平木 哲朗

1. 路 線 名 別紙のとおり

2. 供用開始の区間 別紙のとおり

3. 供用開始の期日 令和 8 年 3 月 30 日

4. 関係図面縦覧場所・期間

橋本市建設部都市整備課

令和 8 年 3 月 30 日から令和 8 年 4 月 13 日まで

道路の増減内訳表

令和7年度更新

R. 8 年 4 月 1 日 現在

市町村名 橋本市

ページ: 2

道路種別	路線番号	年度等	6.5 m 以上			4.5 m 以上 6.5 m 未満			2.5 m 以上 4.5 m 未満			1.5 m 以上 2.5 m 未満			(小計)			1.5 m 未満			区分						
			延長 m	面積 ㎡	種別	延長 m	面積 ㎡	種別	延長 m	面積 ㎡	種別	延長 m	面積 ㎡	種別	延長 m	面積 ㎡	種別	延長 m	面積 ㎡	種別		延長 m	面積 ㎡	種別			
1	26	7 ㄱ	635.50	5152.90	1234.90	6895.33	211.00	857.66	211.00	857.66	2081.40	12905.89	2081.40	12905.89	2081.40	12905.89	2081.40	12905.89	2081.40	12905.89	2081.40	12905.89	改良				
		6 ㄱ	178.20	1590.72	920.70	4578.08	1020.90	4066.60	1020.90	4066.60	2119.80	10235.40	2119.80	10235.40	2119.80	10235.40	2119.80	10235.40	2119.80	10235.40	2119.80	10235.40	改良				
		ㄱ-ㄱ	457.30	3562.18	314.20	2317.25	-809.90	-3208.94	-809.90	-3208.94	-38.40	2670.49	-38.40	2670.49	-38.40	2670.49	-38.40	2670.49	-38.40	2670.49	-38.40	2670.49	-38.40	2670.49	改良		
2	115	7 ㄱ	131.80	1791.69	100.20	500.62	664.30	2274.14	223.00	467.30	5033.75	1119.30	5033.75	1119.30	5033.75	1119.30	5033.75	1119.30	5033.75	1119.30	5033.75	1119.30	5033.75	改良			
		6 ㄱ	131.80	1791.69	21.10	108.35	499.30	1523.91	467.10	1013.12	4437.07	1119.30	4437.07	1119.30	4437.07	1119.30	4437.07	1119.30	4437.07	1119.30	4437.07	1119.30	4437.07	改良			
		ㄱ-ㄱ			79.10	392.27	165.00	-244.10	-545.82	-545.82	596.68		596.68		596.68		596.68		596.68		596.68		596.68		596.68	改良	
2	125	7 ㄱ	54.10	391.96	439.80	2266.62	6543.80	23546.13	497.50	1135.54	27340.25	7535.20	27340.25	7535.20	27340.25	7535.20	27340.25	7535.20	27340.25	7535.20	27340.25	7535.20	27340.25	改良			
		6 ㄱ	54.10	391.96	439.80	2266.62	6543.80	23546.13	497.50	1135.54	27340.25	7535.20	27340.25	7535.20	27340.25	7535.20	27340.25	7535.20	27340.25	7535.20	27340.25	7535.20	27340.25	改良			
2	135	7 ㄱ	8.60	80.55	133.40	657.05	3198.80	9962.75	136.00	330.03	3476.80	11030.36	3476.80	11030.36	3476.80	11030.36	3476.80	11030.36	3476.80	11030.36	3476.80	11030.36	21.10	28.48	改良		
		6 ㄱ	4.70	37.16	79.60	397.71	3063.90	9276.12	295.10	712.56	3443.30	10423.55	3443.30	10423.55	3443.30	10423.55	3443.30	10423.55	3443.30	10423.55	3443.30	10423.55	21.10	28.48	改良		
		ㄱ-ㄱ	3.90	43.39	53.80	259.34	134.90	686.63	-159.10	-382.53	33.50	606.83	-159.10	-382.53	33.50	606.83	-159.10	-382.53	33.50	606.83	-159.10	-382.53	33.50	606.83	21.10	28.48	改良
2	140	7 ㄱ	55.00	419.01	364.20	1835.43	796.00	2971.01	135.00	247.35	5472.80	1350.20	5472.80	1350.20	5472.80	1350.20	5472.80	1350.20	5472.80	1350.20	5472.80	1350.20	5472.80	47.43		改良	
		6 ㄱ	61.00	473.44	293.30	1492.95	865.30	3222.90	130.60	236.08	5425.37	1350.20	5425.37	1350.20	5425.37	1350.20	5425.37	1350.20	5425.37	1350.20	5425.37	1350.20	5425.37	47.43		改良	
		ㄱ-ㄱ	-6.00	-54.43	70.90	342.48	-69.30	-251.89	4.40	11.27	47.43		47.43		47.43		47.43		47.43		47.43		47.43		47.43		47.43
2	141	7 ㄱ	58.00	443.73	77.60	447.67	265.60	841.98	234.60	540.36	2273.75	635.80	2273.75	635.80	2273.75	635.80	2273.75	635.80	2273.75	635.80	2273.75	635.80	2273.75	635.80	2273.75	改良	
		6 ㄱ	68.40	513.47	62.20	367.17	266.90	848.88	238.30	536.33	2265.85	635.80	2265.85	635.80	2265.85	635.80	2265.85	635.80	2265.85	635.80	2265.85	635.80	2265.85	635.80	2265.85	改良	
3			-10.40	-69.74	15.40	80.50	-1.30	-6.89	-3.70	4.03	7.90		7.90		7.90		7.90		7.90		7.90		7.90		7.90		改良
3	285	7 ㄱ			1.40	7.00	158.30	597.25	158.30	597.25	158.30	597.25	158.30	597.25	158.30	597.25	158.30	597.25	158.30	597.25	158.30	597.25	158.30	597.25	改良		
		6 ㄱ			1.40	7.00	158.30	597.25	158.30	597.25	158.30	597.25	158.30	597.25	158.30	597.25	158.30	597.25	158.30	597.25	158.30	597.25	158.30	597.25	158.30	597.25	改良
3	286	ㄱ-ㄱ			-1.40	-7.00	0.40	73.82	0.40	73.82	-1.00	66.82	-1.00	66.82	-1.00	66.82	-1.00	66.82	-1.00	66.82	-1.00	66.82	-1.00	66.82	-1.00	66.82	改良
		7 ㄱ			151.50	525.87	150.00	463.28	151.50	525.87	150.00	463.28	151.50	525.87	150.00	463.28	151.50	525.87	150.00	463.28	151.50	525.87	150.00	463.28	151.50	525.87	改良
3	345	ㄱ-ㄱ			45.90	208.60	26.50	85.56	66.80	159.65	139.20	453.81	139.20	453.81	139.20	453.81	139.20	453.81	139.20	453.81	139.20	453.81	139.20	453.81	139.20	453.81	改良
		6 ㄱ			45.90	208.60	26.50	85.56	66.80	159.65	139.20	453.81	139.20	453.81	139.20	453.81	139.20	453.81	139.20	453.81	139.20	453.81	139.20	453.81	139.20	453.81	改良
		ㄱ-ㄱ			20.20	65.92	-66.10	-152.66	-66.10	-152.66	121.86		121.86		121.86		121.86		121.86		121.86		121.86		121.86		121.86
3	437	7 ㄱ			970.40	2718.31	1202.40	2598.14	2598.14	2598.14	2172.80	5317.45	2172.80	5317.45	2172.80	5317.45	2172.80	5317.45	2172.80	5317.45	2172.80	5317.45	2172.80	5317.45	2172.80	5317.45	改良
		6 ㄱ			320.70	967.94	1677.00	3235.99	2000.30	4216.41	171.00	202.26	2000.30	4216.41	171.00	202.26	2000.30	4216.41	171.00	202.26	2000.30	4216.41	171.00	202.26	2000.30	4216.41	改良
3	438	ㄱ-ㄱ			-2.60	-12.48	649.70	1750.37	-474.60	-636.85	1101.04	-202.26	1101.04	-202.26	1101.04	-202.26	1101.04	-202.26	1101.04	-202.26	1101.04	-202.26	1101.04	-202.26	1101.04	-202.26	改良
		7 ㄱ	1089.00	13672.02					1089.00	13672.02			1089.00	13672.02			1089.00	13672.02			1089.00	13672.02			1089.00	13672.02	改良
3	476	6 ㄱ	1089.00	13013.14							13013.14			13013.14			13013.14			13013.14					13013.14		改良
		ㄱ-ㄱ			658.88						658.88			658.88			658.88			658.88					658.88		改良
3	498	7 ㄱ			456.80	1400.36	843.80	1943.02	1943.02	1943.02	1300.60	3343.38	1300.60	3343.38	1300.60	3343.38	1300.60	3343.38	1300.60	3343.38	1300.60	3343.38	1300.60	3343.38	1300.60	3343.38	改良
		6 ㄱ			292.00	915.33	362.90	753.69	654.90	1669.02	633.80	748.01	654.90	1669.02	633.80	748.01	654.90	1669.02	633.80	748.01	654.90	1669.02	633.80	748.01	654.90	1669.02	改良
		ㄱ-ㄱ			164.80	485.03	480.90	1189.33	480.90	1189.33	645.70	-633.80	645.70	-633.80	645.70	-633.80	645.70	-633.80	645.70	-633.80	645.70	-633.80	645.70	-633.80	645.70	-633.80	645.70
3	501	7 ㄱ			2.40	15.67	255.80	871.86	277.40	977.93	277.40	977.93	277.40	977.93	277.40	977.93	277.40	977.93	277.40	977.93	277.40	977.93	277.40	977.93	277.40	977.93	改良
		6 ㄱ			8.50	60.14	19.20	90.40	255.80	871.86	277.40	977.93	277.40	977.93	277.40	977.93	277.40	977.93	277.40	977.93	277.40	977.93	277.40	977.93	277.40	977.93	改良
		ㄱ-ㄱ			-6.10	-44.47	1.38																				
3	691	7 ㄱ			13.10	67.74	83.30	303.75	86.80	167.77	183.20	539.26	183.20	539.26	183.20	539.26	183.20	539.26	183.20	539.26	183.20	539.26	183.20	539.26	183.20	539.26	改良
		6 ㄱ			10.80	55.34	83.00	280.17	86.80	167.77	180.40	503.28	180.40	503.28	180.40	503.28	180.40	503.28	180.40	503.28	180.40	503.28	180.40	503.28	180.40	503.28	改良
		ㄱ-ㄱ			2.50	12.40	0.30	23.58	2.80	35.98	2.80	35.98	2.80	35.98	2.80	35.98	2.80	35.98	2.80	35.98	2.80	35.98	2.80	35.98	2.80	35.98	改良
3	706	7 ㄱ			18.40	90.23	84.50	174.64	84.50	174.64	102.90	264.87	102.90	264.87	102.90	264.87	102.90	264.87	102.90	264.87	102.90	264.87	102.90	264.87	102.90	264.87	改良
		6 ㄱ			18.40	90.23	84.50																				

道路の増減内訳表

令和7年度更新

ページ: 0

(R. 8 年 4 月 1 日 現在)

市町村名 樺本市

道路種別	路線番号	年度等	6.5 m以上		4.5 m以上 6.5 m未満		2.5 m以上 4.5 m未満		1.5 m以上 2.5 m未満		(小計)		1.5 m未満		区分
			延長 m	面積 ㎡	延長 m	面積 ㎡	延長 m	面積 ㎡	延長 m	面積 ㎡	延長 m	面積 ㎡	延長 m	面積 ㎡	
		6年度 増減	128590.30	1323173.93	171927.50	925063.33	270573.90	936133.76	101598.10	207573.78	672689.80	3391944.80	40344.80	40843.41	
		7年度	1072.90	8859.27	1281.00	7756.48	335.80	918.25	-506.30	-578.07	2183.40	16955.93	-781.70	-933.05	
		増減	129663.20	1332033.20	173208.50	932819.81	270909.70	937052.01	101091.80	206995.71	674873.20	3408900.73	39563.10	39910.36	
		6年度 増減	130.40	1039.16	209.40	1274.23					339.80	2313.39			
		7年度	130.40	1039.16	209.40	1274.23					339.80	2313.39			
		増減													
		6年度 増減													
		7年度													
		増減													
		6年度 増減	2119.50	21769.99	3358.30	17493.78	16411.40	57031.80	4264.40	8874.27	26152.60	105169.84	1339.40	1632.35	
		7年度	942.50	7820.11	1071.60	6482.25	335.80	918.25	-506.30	-578.07	1843.60	14642.54	-781.70	-933.05	
		増減	3061.00	29590.10	4429.90	23976.03	16747.20	57950.05	3758.10	8296.20	27996.20	119812.38	557.70	699.30	
		6年度 増減	1080.00	8839.33	1119.30	6692.80	1216.30	4385.97	485.30	1204.63	3900.90	21122.53	23.10	28.48	
		7年度	-137.50	-1019.22	-47.70	-210.35	-880.50	-3467.72	-991.60	-1782.70	-2057.30	-6479.99	-804.80	-961.53	
		増減													

橋梁の増減内訳表

令和7年度更新

(R. 8 年 4 月 1 日 現在)

市町村名 橋本市

路線番号	橋梁番号	年度等	幅員	木		石		永久橋		増減理由
				延長	面積	延長	面積	延長	面積	
26 市道隈田ST紀見峠線 135	17 堂の前橋	7年度	5.70					6.90	39.33	
		6年度	4.95					4.70	23.26	
		増減	0.75					2.20	16.07	改良
		7年度	5.70					3.60	20.52	
		6年度	2.70					3.60	9.72	
		増減	3.00						10.80	改良
		7年度	3.00					9.30	27.90	
437 賢堂国城山線	130 戒橋	7年度	2.00					9.40	18.80	
		6年度	1.00					-0.10	9.10	
		増減	1.00					9.50	9.70	改良
		7年度	2.00					9.00	18.00	
		6年度	1.98					8.00	15.84	
		増減	0.02					1.00	2.16	改良
		7年度	3.55					6.30	22.36	
437 鷹賀野柱本線	132 鷹賀野柱本2号橋	6年度	2.65					6.40	16.96	
		増減	0.90					-0.10	5.40	改良
		7年度								
		6年度								
		増減								
		7年度								
		6年度								
小計		7年度						35.10	128.11	
	6年度						32.10	84.58		
	増減						3.00	43.53	改良	

区域変更調書

市町村名		橋本市		PAGE: 1					
道路の種類	路線番号	路線名	区間 (起点名 上段) (終点名 下段)	変更前後別	総延長 (m)	実延長 (m)	重用延長 未供用延長 (m)	最大路面幅員 平均路面幅員 最小路面幅員 (m)	備考
1	26	シトウスダSTキミトウゲン 市道隅田ST紀見峠線	カミイ 581-3ハンチサキ 垂井 581-3番地先 シモカサ 25-1ハンチサキ 霧草 25-1番地先	前 後	2124.50 2112.10	2124.50 2112.10		17.20 4.83 3.10 17.20 6.19 3.20	
2	115	キミナイ2コウセン 紀見区内2号線	ホノカワ 205-3ハンチサキ 細川 205-3番地先 キミ 623-4ハンチサキ 紀見 623-4番地先	前 後	1125.90 1125.90	1125.90 1125.90		14.55 3.95 1.20 14.55 4.50 1.20	
2	125	ミヤハコトニセン 宮野彦谷線	コソコウケン 五条市 ヒロタニ 彦谷	前 後	7946.90 7946.90	7946.90 7946.90		9.80 3.50 0.50 9.80 3.51 0.50	
2	135	カソコウケニキヤマセン 賢堂圍城山線	カソコウ 286-5ハンチサキ 賢堂 286-5番地先 シノス 清水	前 後	3446.90 3501.50	3446.90 3501.50		7.30 3.02 2.20 8.00 3.16	
2	140	アリオカセン 有岡線	カミロ 402-2ハンチサキ 学文路 402-2番地先 カミロ 学文路	前 後	1350.20 1350.20	1350.20 1350.20		9.70 4.01 1.40 9.10 4.04 1.40	
2	141	カミロヤスタシマセン 学文路安田嶋線	カミロ 215-3ハンチサキ 学文路 215-3番地先 カミロ 151ハンチサキ 学文路 151番地先	前 後	647.60 647.60	635.80 635.80	11.80 11.80	8.05 3.42 1.75 8.40 3.48 1.95	

(道路の種類)
1 ... 市区町村道1級
2 ... 市区町村道2級
3 ... 市区町村道その他

令和7年度更新

区域変更調査書

市区町村名		橋本市		道路の種類		路線番号	路線名	区間	(起点名 上段) (終点名 下段)	変更前後別	総延長 (m)	実延長 (m)	重用延長 未供用延長 (m)	最大路面幅員 平均路面幅員 最小路面幅員 (m)	備考
3					比叡カマセン	285		伊予キ 1チヨウメ 103-7ハンチサキ 市脇1丁目 103-7番地先	前		159.30	159.30		5.25 3.33 3.00	
					東唐熊線			伊予キ 1チヨウメ 16-2ハンチサキ 市脇1丁目 16-2番地先	後		158.30	158.30		5.25 3.77 3.00	
3					ニシカマセン	286		伊予キ 1チヨウメ 89-4ハンチサキ 市脇1丁目 89-4番地先	前		150.00	150.00		4.20 3.09 3.00	
					西唐熊線			伊予キ 1チヨウメ 64ハンチサキ 市脇1丁目 64番地先	後		151.50	151.50		3.70 3.47 3.00	
3					コハヤセン	345		カセハラ 352ハンチサキ 柏原 352番地先	前		139.20	139.20		4.30 2.38 2.25	
					小林線			カセハラ 386-1ハンチサキ 柏原 386-1番地先	後		139.20	139.20		4.60 3.26 2.25	
3					ウガノハンチサキ	437		ウガノ 123ハンチサキ 慶賀野 123番地先	前		2195.10	2195.10		5.20 2.04 1.00	
					慶賀野柱本線			ハンチサキ 383-2ハンチサキ 柱本 383-2番地先	後		2200.80	2200.80		4.70 2.45 1.80	
3					ウシカダニセン	438		ウガノ 251-1ハンチサキ 慶賀野 251-1番地先	前		1089.00	1089.00		16.55 11.75 11.10	
					牛が谷線			キミガオカ 1チヨウメ 18ハンチサキ 紀見ヶ丘1丁目 18番地先	後		1089.00	1089.00		17.50 12.36 11.55	
3					ヤマサコセン	476		ヤマウチ 山内	前		1288.70	1288.70		5.00 1.88 1.00	
					山迫線			スギオ 杉尾	後		1300.60	1300.60		5.00 2.57 1.00	

(道路の種類)
1 ... 市区町村道1級
2 ... 市区町村道2級
3 ... 市区町村道その他

区域変更調書

市区町村名 橋本市

PAGE: 3

道路の種類	路線番号	路線名	区間 (起点名 上段) (終点名 下段)	変更前後別	総延長 (m)	実延長 (m)	重用延長 未供用延長	最大路面幅員 平均路面幅員 最小路面幅員 (m)	備考
3	498	シモクサオイケセン	シモクサ 751ハンチサキ 霜草 751番地先	前	290.40	290.40		5.80 3.46 2.07	
		霜草 大池線	シモクササヒコシヤマ 576ハンチサキ 霜草字東山 576番地先	後	284.30	284.30		5.80 3.46 2.07	
3	501	シモクサニヤマセン	シモクサ 1010-1ハンチサキ 霜草 1010-1番地先	前	240.30	240.30		7.00 2.46 1.10	
		霜草 西山線	シモクサ 867ハンチサキ 霜草 867番地先	後	243.10	243.10		7.00 2.55 1.10	
3	691	ヤスタジマテイホウケン	加口 274-1ハンチサキ 学文路 274-1番地先	前	186.80	182.80	4.00	2.40 1.76 1.35	
		安田嶋堤防線	加口 185-1ハンチサキ 学文路 185-1番地先	後	186.80	182.80	4.00	4.70 1.89 0.70	
3	706	キョウジヤキケン	ターオウカ 谷奥深	前	2857.10	2857.10		11.50 4.22 2.60	
		行者富貴線	ターオウカ 谷奥深	後	2878.90	2878.90		9.50 4.05 3.00	
3	1330	ミツインダイ317コウケン	ミツインダイ 3チヨウメ 30-1ハンチサキ 三石台3丁目 30-1番地先	前	823.60	450.10	373.50	8.00 7.11 6.00	
		三石台317号線	ミツインダイ 3チヨウメ 33-11ハンチサキ 三石台3丁目 33-11番地先	後	823.60	823.60		8.00 6.65 6.00	
3	1725	アヤダイ63コウケン	アヤダイ 2チヨウメ 100-7 あやの台2丁目 100-7番地先	前	193.60	193.60		6.20 6.20 6.20	
		あやの台63号線	アヤダイ 2チヨウメ 100-7 隅田町真土字丸垣内601番2	後	833.40	833.40		8.90 7.00 6.20	

(道路の種類)
1 ... 市区町村道1級
2 ... 市区町村道2級
3 ... 市区町村道その他

区域変更調査書

市区町村名 橋本市

PAGE: 4

道路の種類	路線番号	路線名	区間 (起点名 上段) (終点名 下段)	変更前後別	総延長 (m)	実延長 (m)	重用延長 未供用延長 (m)	最大路面幅員 平均路面幅員 最小路面幅員 (m)	備考
3	26065	ナゴフンハラ2コウセン 名古屋伏原2号線	名古屋 951-2番地先	前	1138.60	1091.80	46.80	6.60 4.14 2.00	
			伏原 146-5番地先	後	1138.60	1091.80	46.80	11.30 4.29 2.00	
3	27023	フンハラ1コウセン 伏原1号線	伏原 85番地先	前	614.20	594.90	19.30	4.70 3.47 1.70	
			伏原 16-4番地先	後	614.20	594.90	19.30	4.70 3.59 1.70	
				前					
				後					
				前					
				後					
				前					
				後					
				前					
				後					

(道路の種類)
1 ... 市区町村道1級
2 ... 市区町村道2級
3 ... 市区町村道その他

令和7年度

新規路線



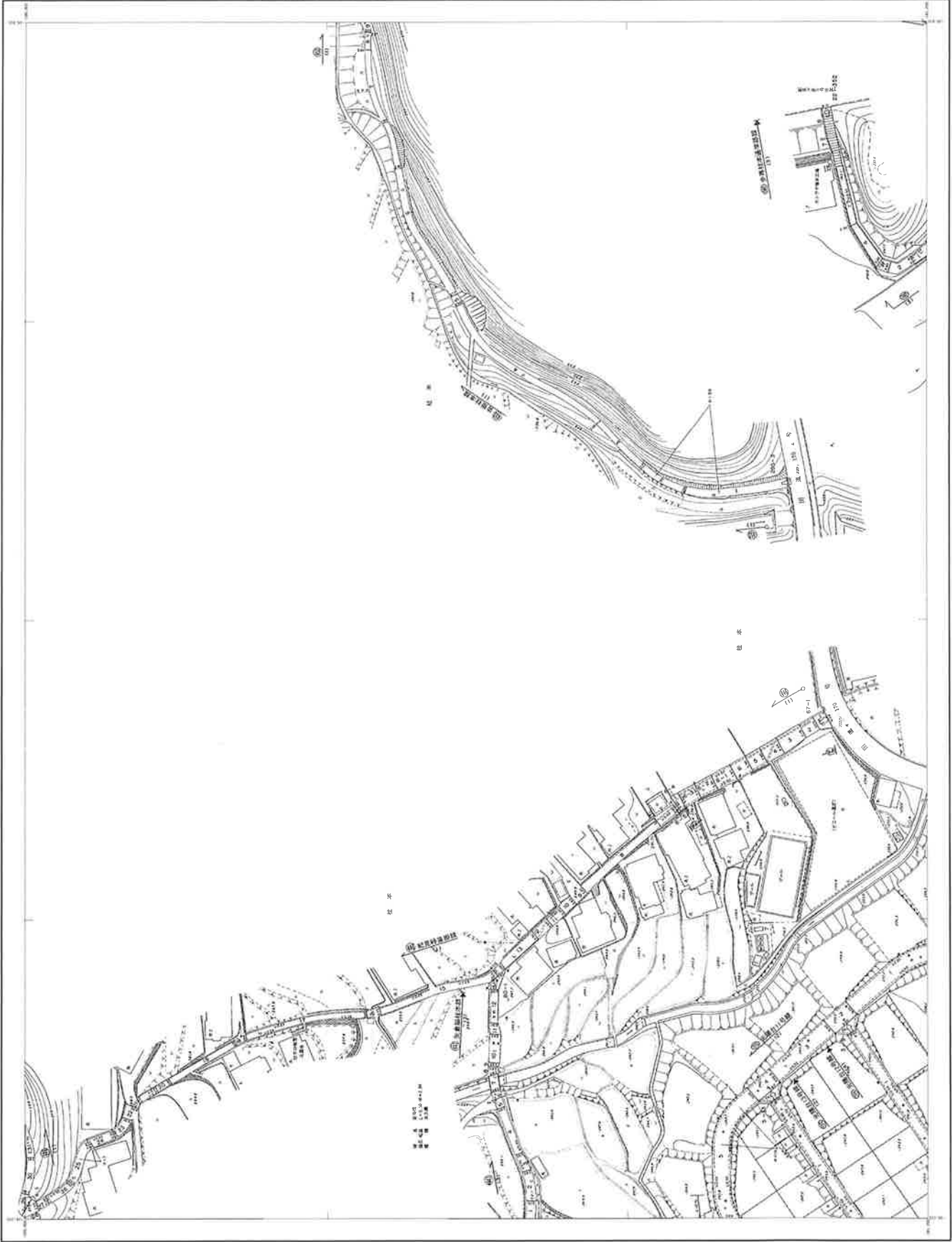
改良路線



影響路線

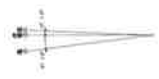


橋本市道路台帳平面図（一般）



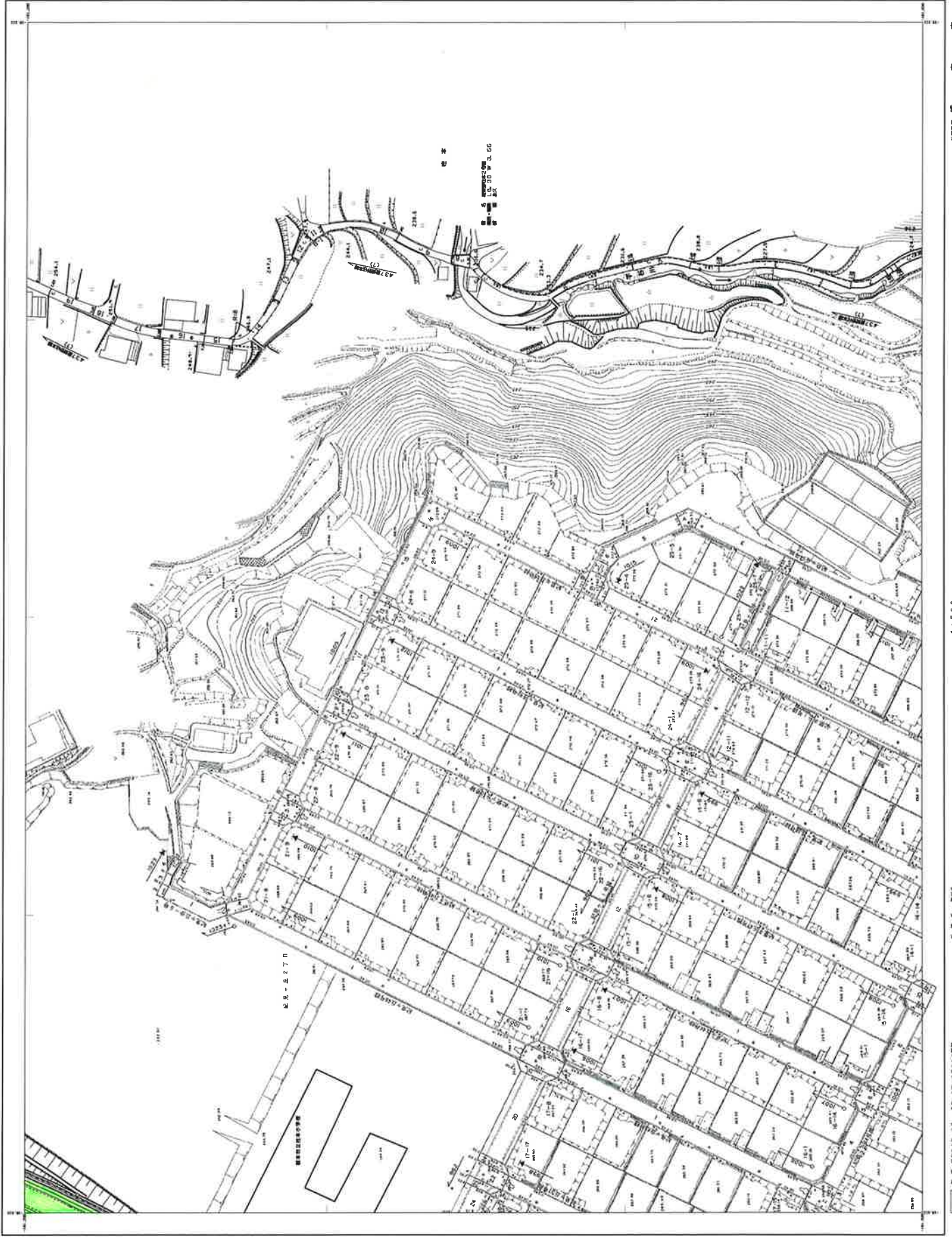
北 向

道路	河川	橋	溝	井
道路	河川	橋	溝	井
道路	河川	橋	溝	井



道路	河川	橋	溝	井	その他
道路	河川	橋	溝	井	その他
道路	河川	橋	溝	井	その他

橋本市道路台帳平面図（一般）

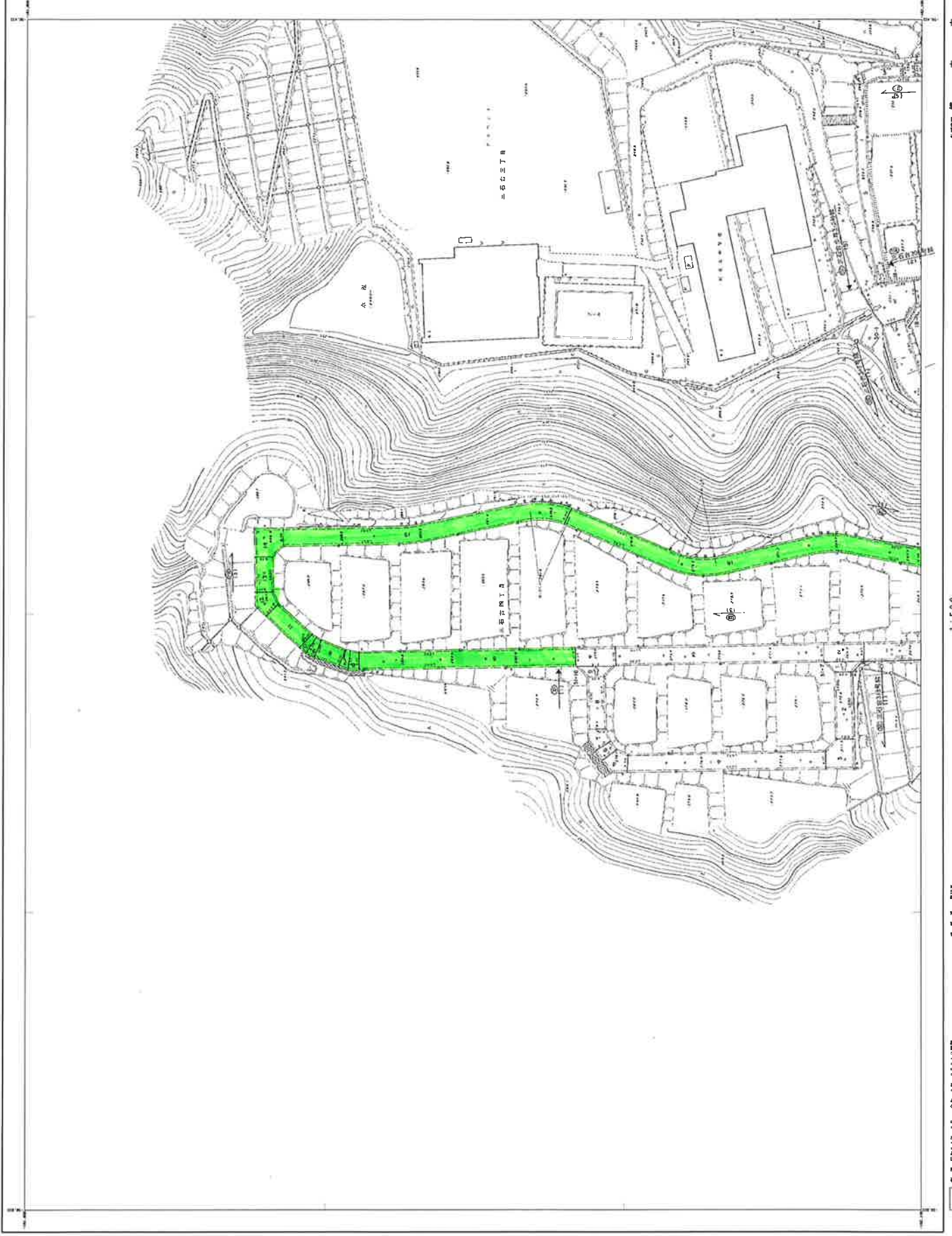


縮尺 1:500
 縮尺 1:500
 縮尺 1:500

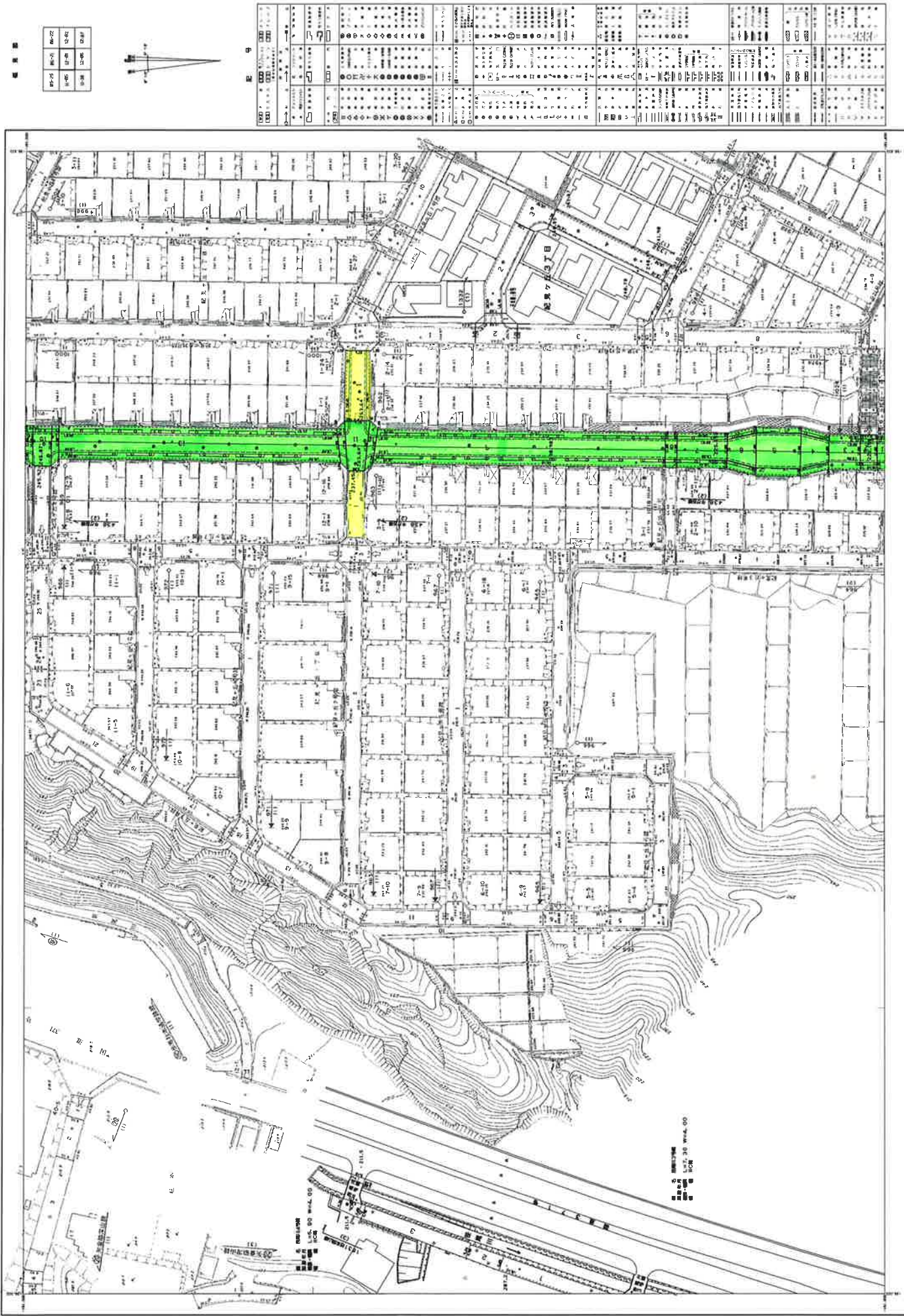
縮尺 1:500

縮尺 1:500
 縮尺 1:500
 縮尺 1:500

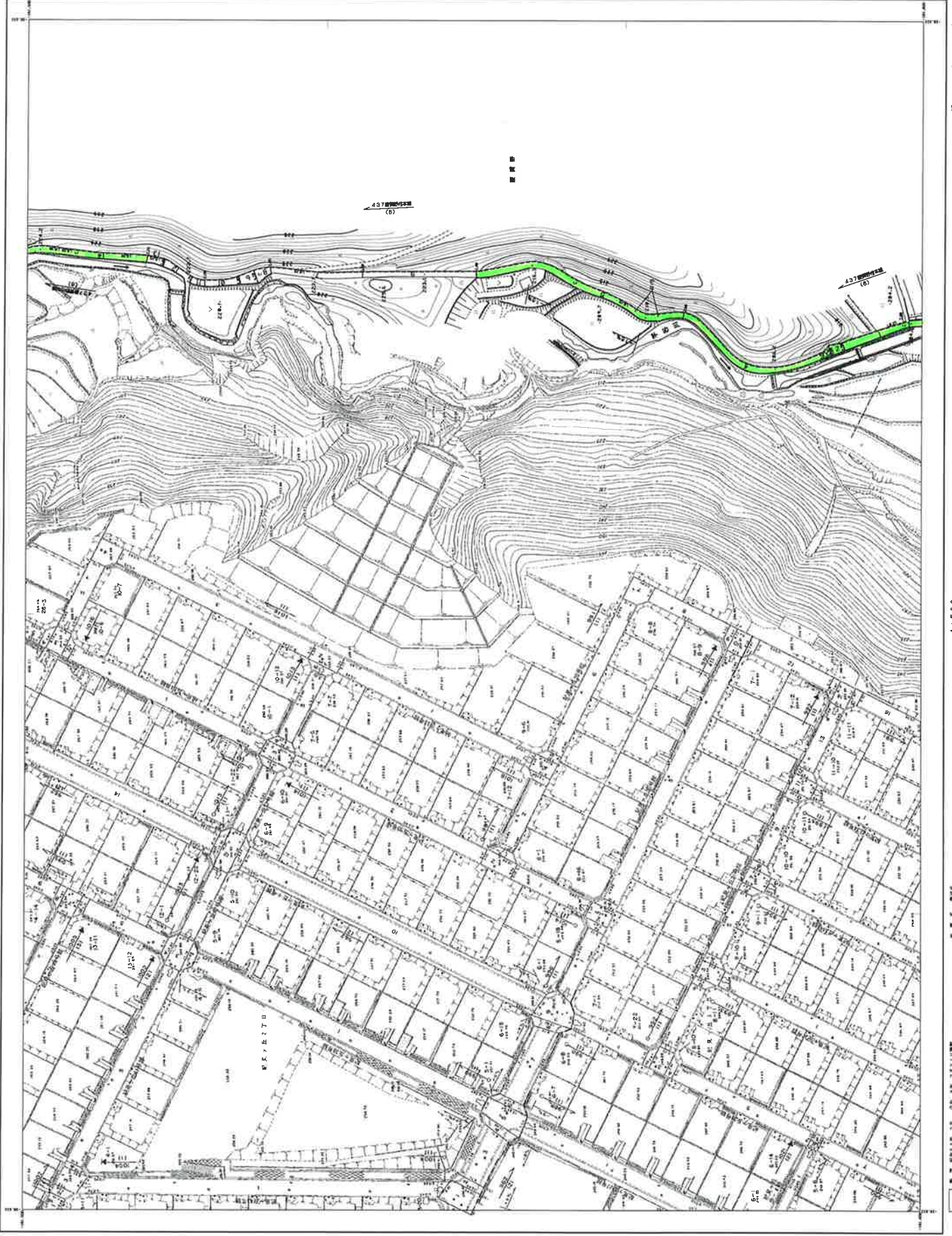
橋本市道路台帳平面図（一般）



橋本市道路台帳平面図（一般）



橋本市道路台帳平面図（一般）



北

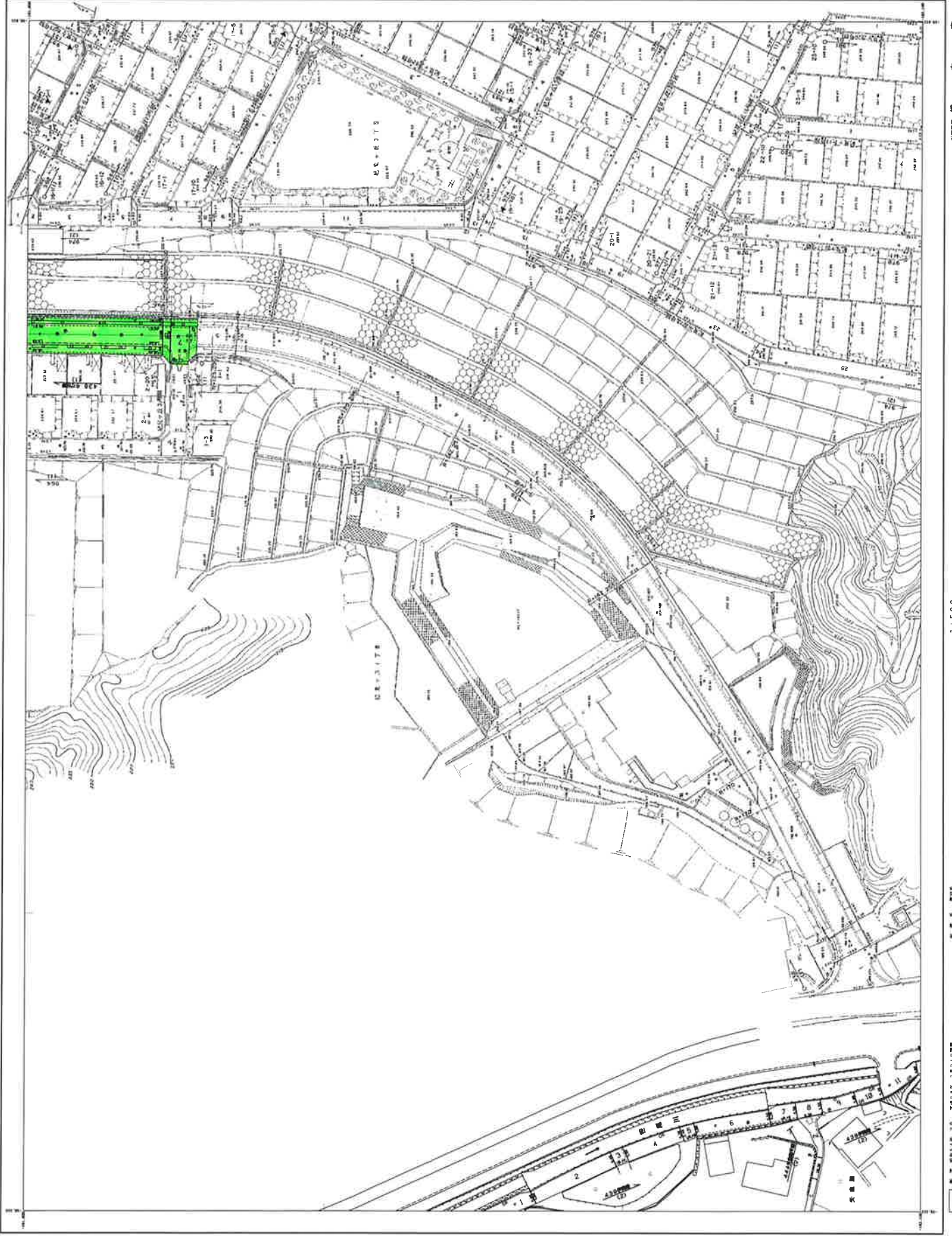
0.5m	10.0m	50.0m
1.0m	15.0m	100.0m
2.0m	30.0m	200.0m
5.0m	75.0m	500.0m
10.0m	150.0m	1000.0m



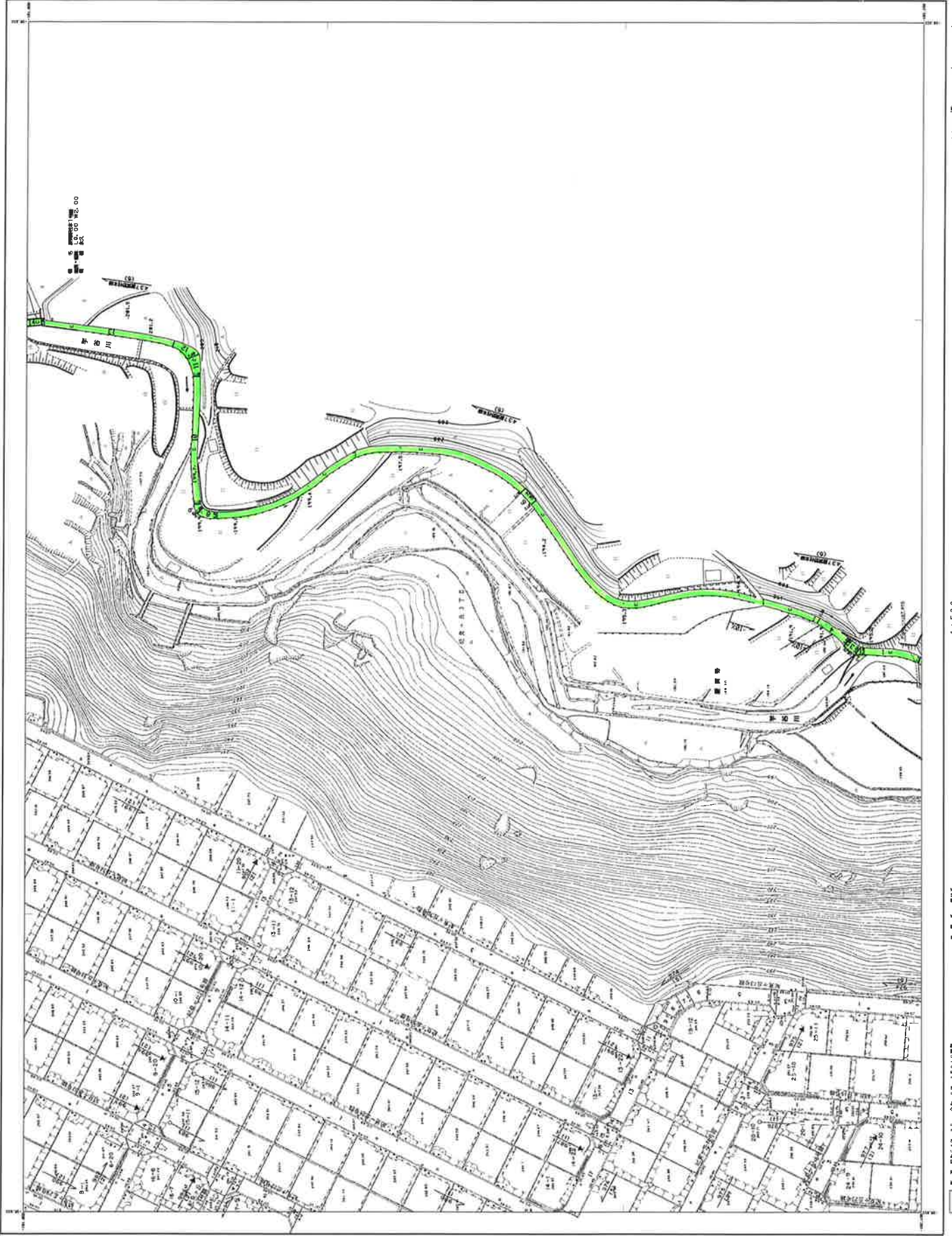
北

道路種別		道路幅員		道路構造		道路状況		道路名称		道路番号		道路延長		道路面積	
種別	幅員	構造	状況	名称	番号	延長	面積								
○	10.0m以上	舗装	完成	市道	1001	1000.00	1000.00								
○	7.5m以上	舗装	完成	町道	2001	2000.00	2000.00								
○	5.0m以上	舗装	完成	村道	3001	3000.00	3000.00								
○	3.0m以上	舗装	完成	私有道	4001	4000.00	4000.00								
○	3.0m以下	未舗装	完成	私有道	5001	5000.00	5000.00								
○	3.0m以下	未舗装	未完成	私有道	6001	6000.00	6000.00								
○	3.0m以下	未舗装	未完成	市道	7001	7000.00	7000.00								
○	3.0m以下	未舗装	未完成	町道	8001	8000.00	8000.00								
○	3.0m以下	未舗装	未完成	村道	9001	9000.00	9000.00								
○	3.0m以下	未舗装	未完成	私有道	10001	10000.00	10000.00								

橋本市道路台帳平面図（一般）



橋本市道路台帳平面図（一般）

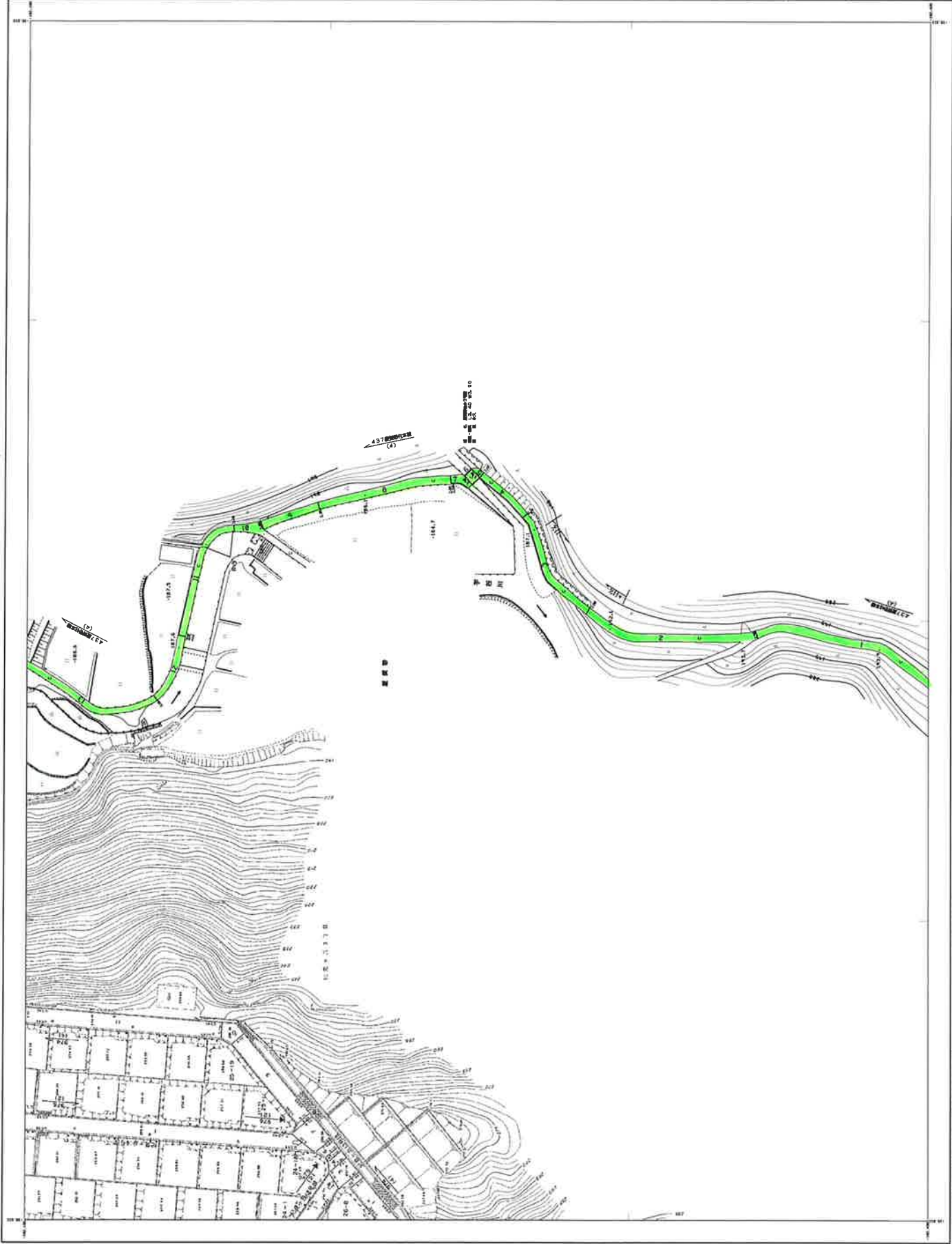


12-06	12-07	12-08
12-06	12-07	12-08



12-06	12-07	12-08	12-09	12-10	12-11	12-12	12-13	12-14	12-15	12-16	12-17	12-18	12-19	12-20	12-21	12-22	12-23	12-24	12-25	12-26	12-27	12-28	12-29	12-30	12-31
12-06	12-07	12-08	12-09	12-10	12-11	12-12	12-13	12-14	12-15	12-16	12-17	12-18	12-19	12-20	12-21	12-22	12-23	12-24	12-25	12-26	12-27	12-28	12-29	12-30	12-31


橋本市道路台帳平面図（一般）



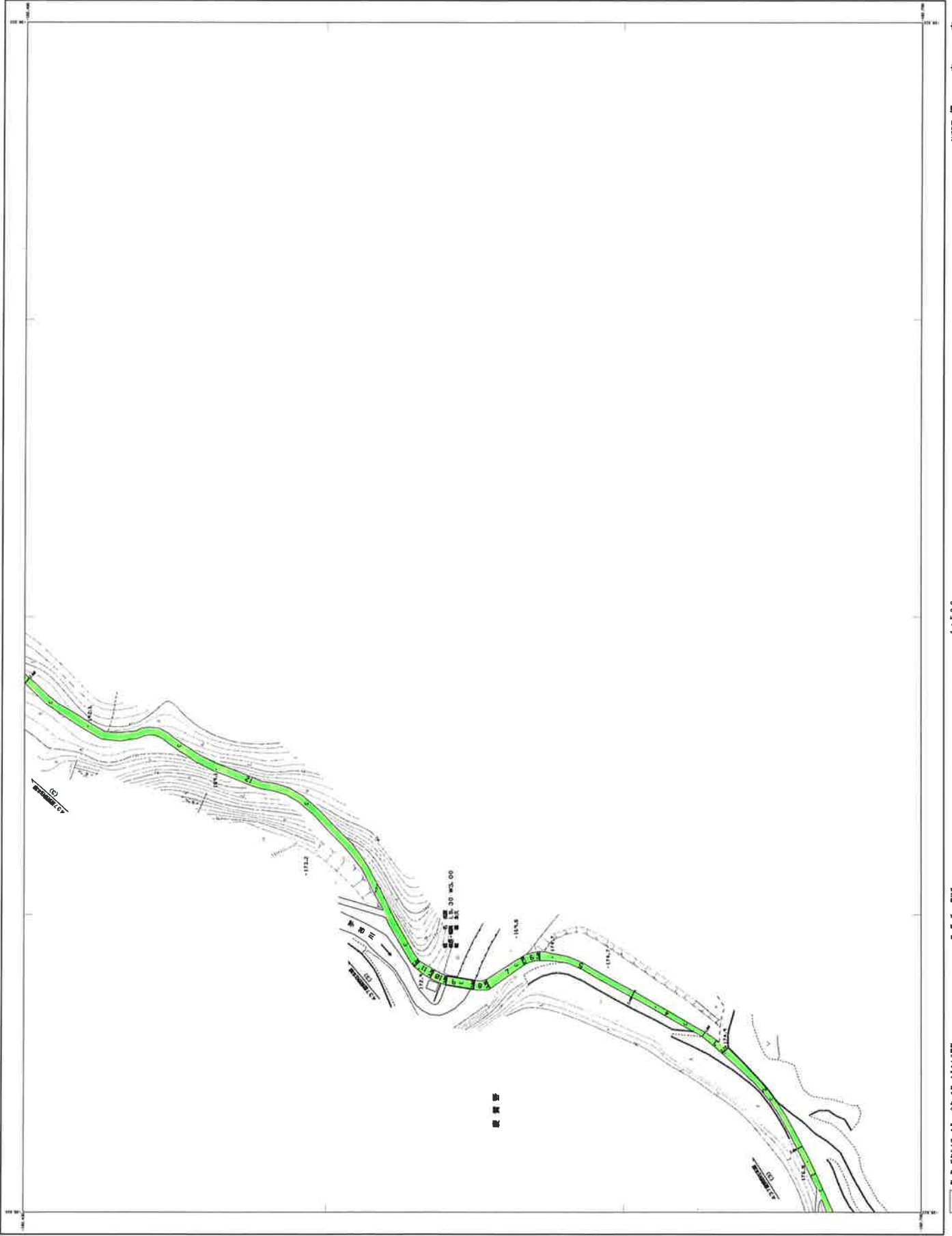
1:500	1:1000	1:2000	1:5000
1:10000	1:25000	1:50000	1:100000



1. 道路種別	2. 道路名称	3. 道路幅員	4. 道路種別	5. 道路名称	6. 道路幅員	7. 道路種別	8. 道路名称	9. 道路幅員	10. 道路種別	11. 道路名称	12. 道路幅員	13. 道路種別	14. 道路名称	15. 道路幅員
1. 道路種別	2. 道路名称	3. 道路幅員	4. 道路種別	5. 道路名称	6. 道路幅員	7. 道路種別	8. 道路名称	9. 道路幅員	10. 道路種別	11. 道路名称	12. 道路幅員	13. 道路種別	14. 道路名称	15. 道路幅員



橋本市道路台帳平面図（一般）



橋本市道路台帳平面図（一般）




橋本市

12-21	12-22	12-23
12-24	12-25	12-26
12-27	12-28	12-29




区画番号	区画名称	区画形状	区画面積	区画用途	区画所有者	区画所在地	区画備考
12-21-1	区画1	区画形状	区画面積	区画用途	区画所有者	区画所在地	区画備考
12-21-2	区画2	区画形状	区画面積	区画用途	区画所有者	区画所在地	区画備考
12-21-3	区画3	区画形状	区画面積	区画用途	区画所有者	区画所在地	区画備考
12-21-4	区画4	区画形状	区画面積	区画用途	区画所有者	区画所在地	区画備考
12-21-5	区画5	区画形状	区画面積	区画用途	区画所有者	区画所在地	区画備考
12-21-6	区画6	区画形状	区画面積	区画用途	区画所有者 </td <td>区画所在地</td> <td>区画備考</td>	区画所在地	区画備考
12-21-7	区画7	区画形状	区画面積	区画用途	区画所有者	区画所在地	区画備考
12-21-8	区画8	区画形状	区画面積	区画用途	区画所有者	区画所在地	区画備考
12-21-9	区画9	区画形状	区画面積	区画用途	区画所有者	区画所在地	区画備考
12-21-10	区画10	区画形状	区画面積	区画用途	区画所有者	区画所在地	区画備考
12-21-11	区画11	区画形状	区画面積	区画用途	区画所有者	区画所在地	区画備考
12-21-12	区画12	区画形状	区画面積	区画用途	区画所有者	区画所在地	区画備考
12-21-13	区画13	区画形状	区画面積	区画用途	区画所有者	区画所在地	区画備考
12-21-14	区画14	区画形状	区画面積	区画用途	区画所有者	区画所在地	区画備考
12-21-15	区画15	区画形状	区画面積	区画用途	区画所有者	区画所在地	区画備考
12-21-16	区画16	区画形状	区画面積	区画用途	区画所有者	区画所在地	区画備考
12-21-17	区画17	区画形状	区画面積	区画用途	区画所有者	区画所在地	区画備考
12-21-18	区画18	区画形状	区画面積	区画用途	区画所有者	区画所在地	区画備考
12-21-19	区画19	区画形状	区画面積	区画用途	区画所有者	区画所在地	区画備考
12-21-20	区画20	区画形状	区画面積	区画用途	区画所有者	区画所在地	区画備考
12-21-21	区画21	区画形状	区画面積	区画用途	区画所有者	区画所在地	区画備考
12-21-22	区画22	区画形状	区画面積	区画用途	区画所有者	区画所在地	区画備考
12-21-23	区画23	区画形状	区画面積	区画用途	区画所有者	区画所在地	区画備考
12-21-24	区画24	区画形状	区画面積	区画用途	区画所有者	区画所在地	区画備考
12-21-25	区画25	区画形状	区画面積	区画用途	区画所有者	区画所在地	区画備考
12-21-26	区画26	区画形状	区画面積	区画用途	区画所有者	区画所在地	区画備考
12-21-27	区画27	区画形状	区画面積	区画用途	区画所有者	区画所在地	区画備考
12-21-28	区画28	区画形状	区画面積	区画用途	区画所有者	区画所在地	区画備考
12-21-29	区画29	区画形状	区画面積	区画用途	区画所有者	区画所在地	区画備考
12-21-30	区画30	区画形状	区画面積	区画用途	区画所有者	区画所在地	区画備考

橋本市道路台帳平面図（一般）



縮尺 1:500
 縮尺 1:500
 縮尺 1:500

1:500



縮尺 1:500
 縮尺 1:500
 縮尺 1:500

縮尺 1:500

13-01	13-02	13-03	13-04	13-05
13-06	13-07	13-08	13-09	13-10



縮尺 1:500

13-11	13-12	13-13	13-14	13-15	13-16	13-17	13-18	13-19	13-20
13-21	13-22	13-23	13-24	13-25	13-26	13-27	13-28	13-29	13-30

橋本市道路台帳平面図（一般）


北

01-01	01-02	01-03	01-04
02-01	02-02	02-03	02-04
03-01	03-02	03-03	03-04
04-01	04-02	04-03	04-04



北

路線番号	路線名	種別	延長	幅員	構造	舗装	橋	トンネル	その他
01-01	〇〇〇〇	〇〇	〇〇.〇〇	〇〇	〇〇	〇〇	〇	〇	〇
01-02	〇〇〇〇	〇〇	〇〇.〇〇	〇〇	〇〇	〇〇	〇	〇	〇
01-03	〇〇〇〇	〇〇	〇〇.〇〇	〇〇	〇〇	〇〇	〇	〇	〇
01-04	〇〇〇〇	〇〇	〇〇.〇〇	〇〇	〇〇	〇〇	〇	〇	〇
02-01	〇〇〇〇	〇〇	〇〇.〇〇	〇〇	〇〇	〇〇	〇	〇	〇
02-02	〇〇〇〇	〇〇	〇〇.〇〇	〇〇	〇〇	〇〇	〇	〇	〇
02-03	〇〇〇〇	〇〇	〇〇.〇〇	〇〇	〇〇	〇〇	〇	〇	〇
02-04	〇〇〇〇	〇〇	〇〇.〇〇	〇〇	〇〇	〇〇	〇	〇	〇
03-01	〇〇〇〇	〇〇	〇〇.〇〇	〇〇	〇〇	〇〇	〇	〇	〇
03-02	〇〇〇〇	〇〇	〇〇.〇〇	〇〇	〇〇	〇〇	〇	〇	〇
03-03	〇〇〇〇	〇〇	〇〇.〇〇	〇〇	〇〇	〇〇	〇	〇	〇
03-04	〇〇〇〇	〇〇	〇〇.〇〇	〇〇	〇〇	〇〇	〇	〇	〇
04-01	〇〇〇〇	〇〇	〇〇.〇〇	〇〇	〇〇	〇〇	〇	〇	〇
04-02	〇〇〇〇	〇〇	〇〇.〇〇	〇〇	〇〇	〇〇	〇	〇	〇
04-03	〇〇〇〇	〇〇	〇〇.〇〇	〇〇	〇〇	〇〇	〇	〇	〇
04-04	〇〇〇〇	〇〇	〇〇.〇〇	〇〇	〇〇	〇〇	〇	〇	〇



橋本市道路台帳平面図（一般）

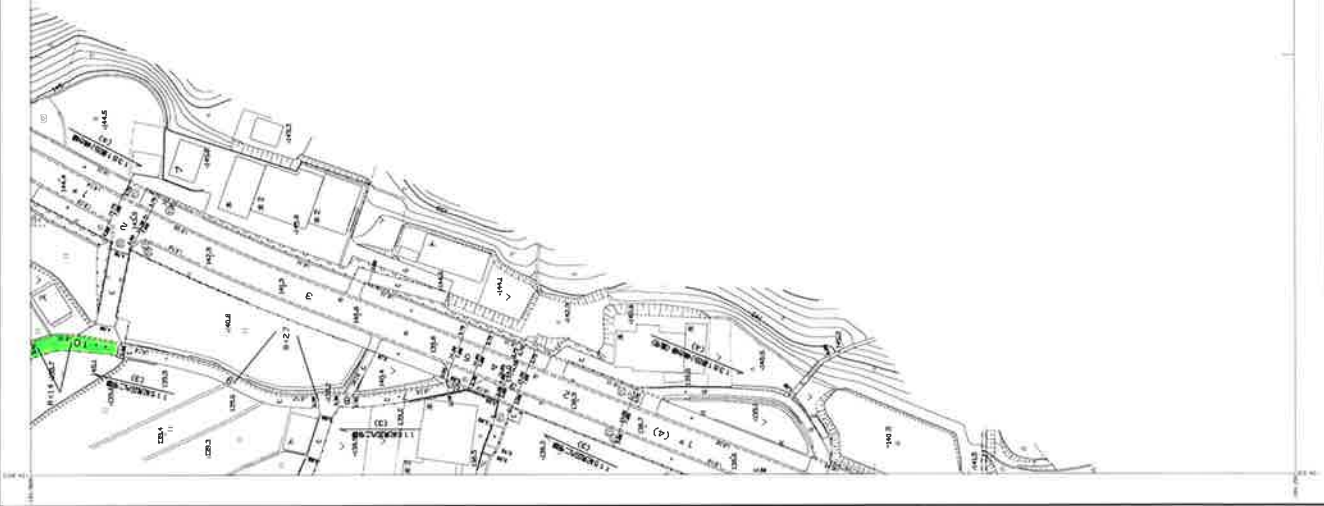


縮尺 1:500
 縮尺 1:500
 縮尺 1:500

縮尺 1:500

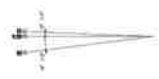
新日本工務株式会社
 代表取締役 伊藤 隆夫

橋本市道路台帳平面図（一般）



縮尺 1/500

道路	橋本市	路線	路線
道路	橋本市	路線	路線
道路	橋本市	路線	路線
道路	橋本市	路線	路線

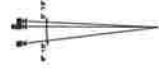


道路名		道路種別		道路幅員		道路構造		道路状況	
1	1-1	1	1	1	1	1	1	1	1
2	2-1	2	2	2	2	2	2	2	2
3	3-1	3	3	3	3	3	3	3	3
4	4-1	4	4	4	4	4	4	4	4
5	5-1	5	5	5	5	5	5	5	5
6	6-1	6	6	6	6	6	6	6	6
7	7-1	7	7	7	7	7	7	7	7
8	8-1	8	8	8	8	8	8	8	8
9	9-1	9	9	9	9	9	9	9	9
10	10-1	10	10	10	10	10	10	10	10
11	11-1	11	11	11	11	11	11	11	11
12	12-1	12	12	12	12	12	12	12	12
13	13-1	13	13	13	13	13	13	13	13
14	14-1	14	14	14	14	14	14	14	14
15	15-1	15	15	15	15	15	15	15	15
16	16-1	16	16	16	16	16	16	16	16
17	17-1	17	17	17	17	17	17	17	17
18	18-1	18	18	18	18	18	18	18	18
19	19-1	19	19	19	19	19	19	19	19
20	20-1	20	20	20	20	20	20	20	20
21	21-1	21	21	21	21	21	21	21	21
22	22-1	22	22	22	22	22	22	22	22
23	23-1	23	23	23	23	23	23	23	23
24	24-1	24	24	24	24	24	24	24	24
25	25-1	25	25	25	25	25	25	25	25
26	26-1	26	26	26	26	26	26	26	26
27	27-1	27	27	27	27	27	27	27	27
28	28-1	28	28	28	28	28	28	28	28
29	29-1	29	29	29	29	29	29	29	29
30	30-1	30	30	30	30	30	30	30	30
31	31-1	31	31	31	31	31	31	31	31
32	32-1	32	32	32	32	32	32	32	32
33	33-1	33	33	33	33	33	33	33	33
34	34-1	34	34	34	34	34	34	34	34
35	35-1	35	35	35	35	35	35	35	35
36	36-1	36	36	36	36	36	36	36	36
37	37-1	37	37	37	37	37	37	37	37
38	38-1	38	38	38	38	38	38	38	38
39	39-1	39	39	39	39	39	39	39	39
40	40-1	40	40	40	40	40	40	40	40
41	41-1	41	41	41	41	41	41	41	41
42	42-1	42	42	42	42	42	42	42	42
43	43-1	43	43	43	43	43	43	43	43
44	44-1	44	44	44	44	44	44	44	44
45	45-1	45	45	45	45	45	45	45	45
46	46-1	46	46	46	46	46	46	46	46
47	47-1	47	47	47	47	47	47	47	47
48	48-1	48	48	48	48	48	48	48	48
49	49-1	49	49	49	49	49	49	49	49
50	50-1	50	50	50	50	50	50	50	50
51	51-1	51	51	51	51	51	51	51	51
52	52-1	52	52	52	52	52	52	52	52
53	53-1	53	53	53	53	53	53	53	53
54	54-1	54	54	54	54	54	54	54	54
55	55-1	55	55	55	55	55	55	55	55
56	56-1	56	56	56	56	56	56	56	56
57	57-1	57	57	57	57	57	57	57	57
58	58-1	58	58	58	58	58	58	58	58
59	59-1	59	59	59	59	59	59	59	59
60	60-1	60	60	60	60	60	60	60	60
61	61-1	61	61	61	61	61	61	61	61
62	62-1	62	62	62	62	62	62	62	62
63	63-1	63	63	63	63	63	63	63	63
64	64-1	64	64	64	64	64	64	64	64
65	65-1	65	65	65	65	65	65	65	65
66	66-1	66	66	66	66	66	66	66	66
67	67-1	67	67	67	67	67	67	67	67
68	68-1	68	68	68	68	68	68	68	68
69	69-1	69	69	69	69	69	69	69	69
70	70-1	70	70	70	70	70	70	70	70
71	71-1	71	71	71	71	71	71	71	71
72	72-1	72	72	72	72	72	72	72	72
73	73-1	73	73	73	73	73	73	73	73
74	74-1	74	74	74	74	74	74	74	74
75	75-1	75	75	75	75	75	75	75	75
76	76-1	76	76	76	76	76	76	76	76
77	77-1	77	77	77	77	77	77	77	77
78	78-1	78	78	78	78	78	78	78	78
79	79-1	79	79	79	79	79	79	79	79
80	80-1	80	80	80	80	80	80	80	80
81	81-1	81	81	81	81	81	81	81	81
82	82-1	82	82	82	82	82	82	82	82
83	83-1	83	83	83	83	83	83	83	83
84	84-1	84	84	84	84	84	84	84	84
85	85-1	85	85	85	85	85	85	85	85
86	86-1	86	86	86	86	86	86	86	86
87	87-1	87	87	87	87	87	87	87	87
88	88-1	88	88	88	88	88	88	88	88
89	89-1	89	89	89	89	89	89	89	89
90	90-1	90	90	90	90	90	90	90	90
91	91-1	91	91	91	91	91	91	91	91
92	92-1	92	92	92	92	92	92	92	92
93	93-1	93	93	93	93	93	93	93	93
94	94-1	94	94	94	94	94	94	94	94
95	95-1	95	95	95	95	95	95	95	95
96	96-1	96	96	96	96	96	96	96	96
97	97-1	97	97	97	97	97	97	97	97
98	98-1	98	98	98	98	98	98	98	98
99	99-1	99	99	99	99	99	99	99	99
100	100-1	100	100	100	100	100	100	100	100

橋本市道路台帳平面図（一般）

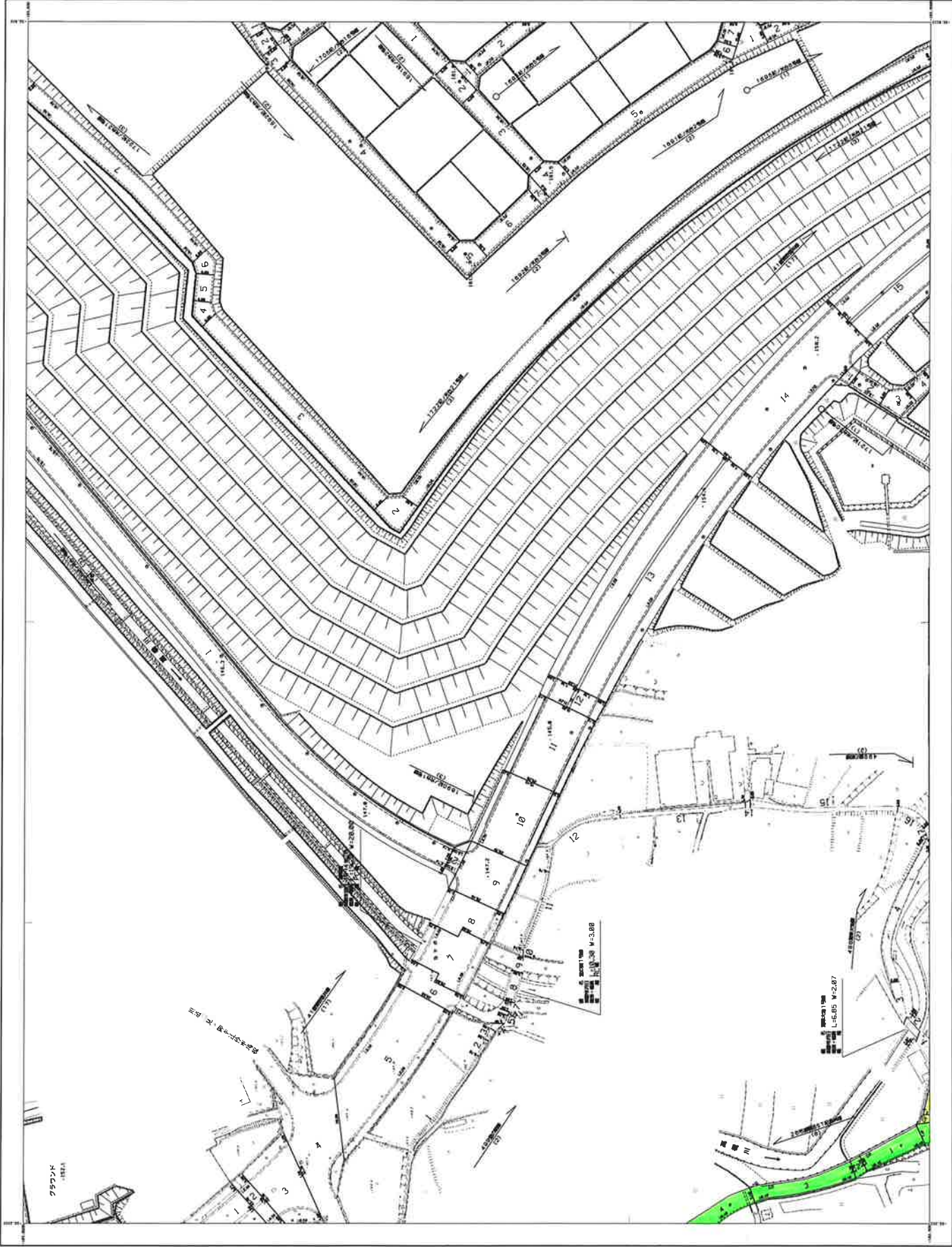


種別	名称	種別	名称
1	1	2	2
3	3	4	4
5	5	6	6



1	2	3	4	5	6	7	8	9	10	11	12	13	14	15	16	17	18	19	20	21	22	23	24	25	26	27	28	29	30	31	32	33	34	35	36	37	38	39	40	41	42	43	44	45	46	47	48	49	50
---	---	---	---	---	---	---	---	---	----	----	----	----	----	----	----	----	----	----	----	----	----	----	----	----	----	----	----	----	----	----	----	----	----	----	----	----	----	----	----	----	----	----	----	----	----	----	----	----	----

橋本市道路台帳平面図（一般）



1001	1002	1003	1004
1005	1006	1007	1008



1001	1002	1003	1004	1005	1006	1007	1008	1009	1010	1011	1012	1013	1014	1015	1016	1017	1018	1019	1020	1021	1022	1023	1024	1025	1026	1027	1028	1029	1030	1031	1032	1033	1034	1035	1036	1037	1038	1039	1040	1041	1042	1043	1044	1045	1046	1047	1048	1049	1050	1051	1052	1053	1054	1055	1056	1057	1058	1059	1060	1061	1062	1063	1064	1065	1066	1067	1068	1069	1070	1071	1072	1073	1074	1075	1076	1077	1078	1079	1080	1081	1082	1083	1084	1085	1086	1087	1088	1089	1090	1091	1092	1093	1094	1095	1096	1097	1098	1099	1100
------	------	------	------	------	------	------	------	------	------	------	------	------	------	------	------	------	------	------	------	------	------	------	------	------	------	------	------	------	------	------	------	------	------	------	------	------	------	------	------	------	------	------	------	------	------	------	------	------	------	------	------	------	------	------	------	------	------	------	------	------	------	------	------	------	------	------	------	------	------	------	------	------	------	------	------	------	------	------	------	------	------	------	------	------	------	------	------	------	------	------	------	------	------	------	------	------	------	------	------

橋本市 橋本区 橋本町 橋本1丁目 橋本2丁目 橋本3丁目 橋本4丁目 橋本5丁目 橋本6丁目 橋本7丁目 橋本8丁目 橋本9丁目 橋本10丁目 橋本11丁目 橋本12丁目 橋本13丁目 橋本14丁目 橋本15丁目 橋本16丁目 橋本17丁目 橋本18丁目 橋本19丁目 橋本20丁目 橋本21丁目 橋本22丁目 橋本23丁目 橋本24丁目 橋本25丁目 橋本26丁目 橋本27丁目 橋本28丁目 橋本29丁目 橋本30丁目 橋本31丁目 橋本32丁目 橋本33丁目 橋本34丁目 橋本35丁目 橋本36丁目 橋本37丁目 橋本38丁目 橋本39丁目 橋本40丁目 橋本41丁目 橋本42丁目 橋本43丁目 橋本44丁目 橋本45丁目 橋本46丁目 橋本47丁目 橋本48丁目 橋本49丁目 橋本50丁目 橋本51丁目 橋本52丁目 橋本53丁目 橋本54丁目 橋本55丁目 橋本56丁目 橋本57丁目 橋本58丁目 橋本59丁目 橋本60丁目 橋本61丁目 橋本62丁目 橋本63丁目 橋本64丁目 橋本65丁目 橋本66丁目 橋本67丁目 橋本68丁目 橋本69丁目 橋本70丁目 橋本71丁目 橋本72丁目 橋本73丁目 橋本74丁目 橋本75丁目 橋本76丁目 橋本77丁目 橋本78丁目 橋本79丁目 橋本80丁目 橋本81丁目 橋本82丁目 橋本83丁目 橋本84丁目 橋本85丁目 橋本86丁目 橋本87丁目 橋本88丁目 橋本89丁目 橋本90丁目 橋本91丁目 橋本92丁目 橋本93丁目 橋本94丁目 橋本95丁目 橋本96丁目 橋本97丁目 橋本98丁目 橋本99丁目 橋本100丁目

1:500



橋本市道路台帳平面図（一般）



橋本市道路台帳平面図（一般）



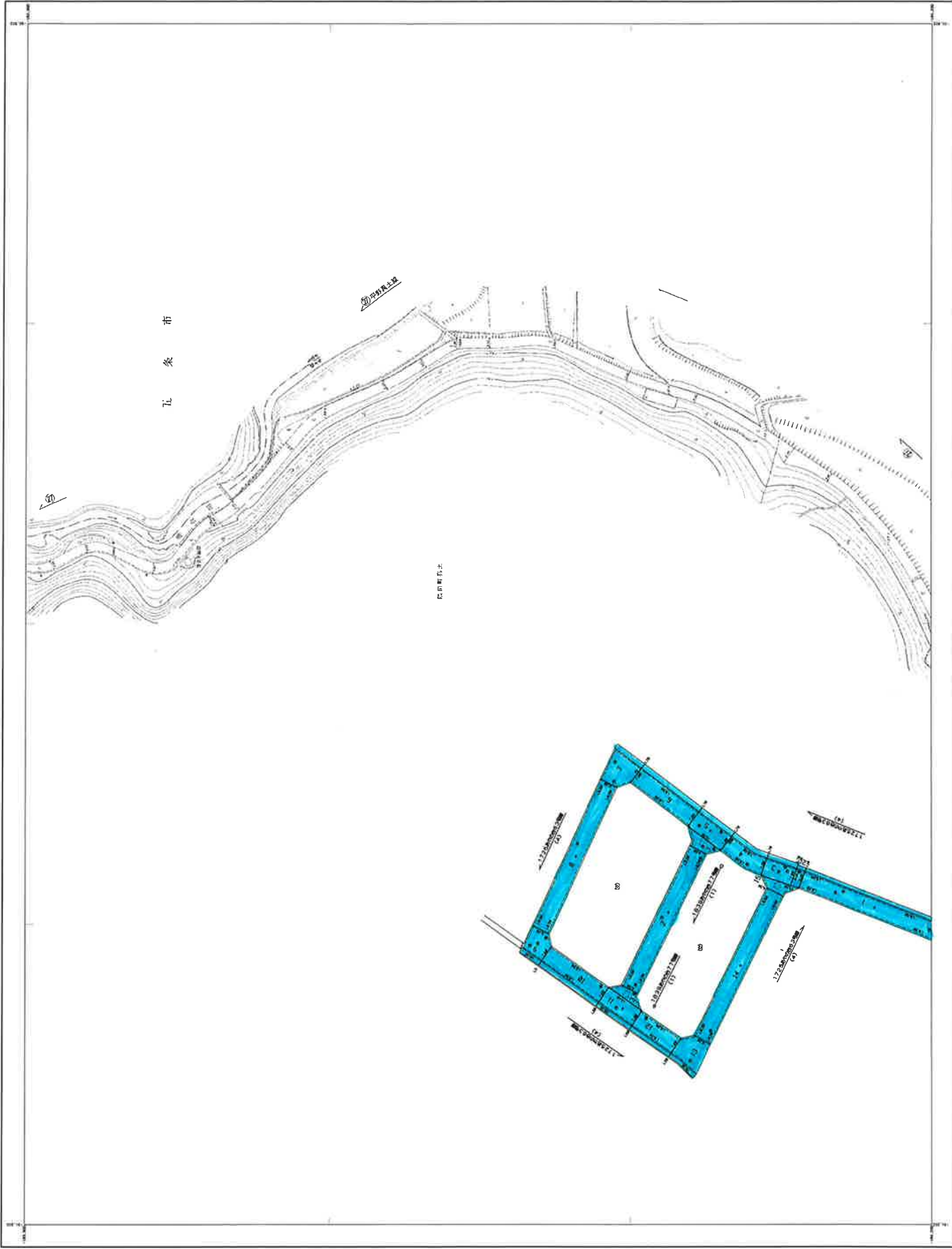
種別	種別	種別	種別
101	102	103	104
105	106	107	108
109	110	111	112



図号

区画番号	区画名称	区画面積	区画形状	区画用途	区画所有者	区画所在地	区画備考
101	奥田町	100.00	長方形	住宅	〇〇〇〇〇〇	〇〇〇〇〇〇	
102	三河町	200.00	長方形	住宅	〇〇〇〇〇〇	〇〇〇〇〇〇	
103	三河町	300.00	長方形	住宅	〇〇〇〇〇〇	〇〇〇〇〇〇	
104	三河町	400.00	長方形	住宅	〇〇〇〇〇〇	〇〇〇〇〇〇	
105	三河町	500.00	長方形	住宅	〇〇〇〇〇〇	〇〇〇〇〇〇	
106	三河町	600.00	長方形	住宅	〇〇〇〇〇〇	〇〇〇〇〇〇	
107	三河町	700.00	長方形	住宅	〇〇〇〇〇〇	〇〇〇〇〇〇	
108	三河町	800.00	長方形	住宅	〇〇〇〇〇〇	〇〇〇〇〇〇	
109	三河町	900.00	長方形	住宅	〇〇〇〇〇〇	〇〇〇〇〇〇	
110	三河町	1000.00	長方形	住宅	〇〇〇〇〇〇	〇〇〇〇〇〇	
111	三河町	1100.00	長方形	住宅	〇〇〇〇〇〇	〇〇〇〇〇〇	
112	三河町	1200.00	長方形	住宅	〇〇〇〇〇〇	〇〇〇〇〇〇	


橋本市道路台帳平面図（一般）



橋本市道路台帳平面図（一般）

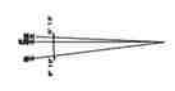
縮尺 1:500

1:500



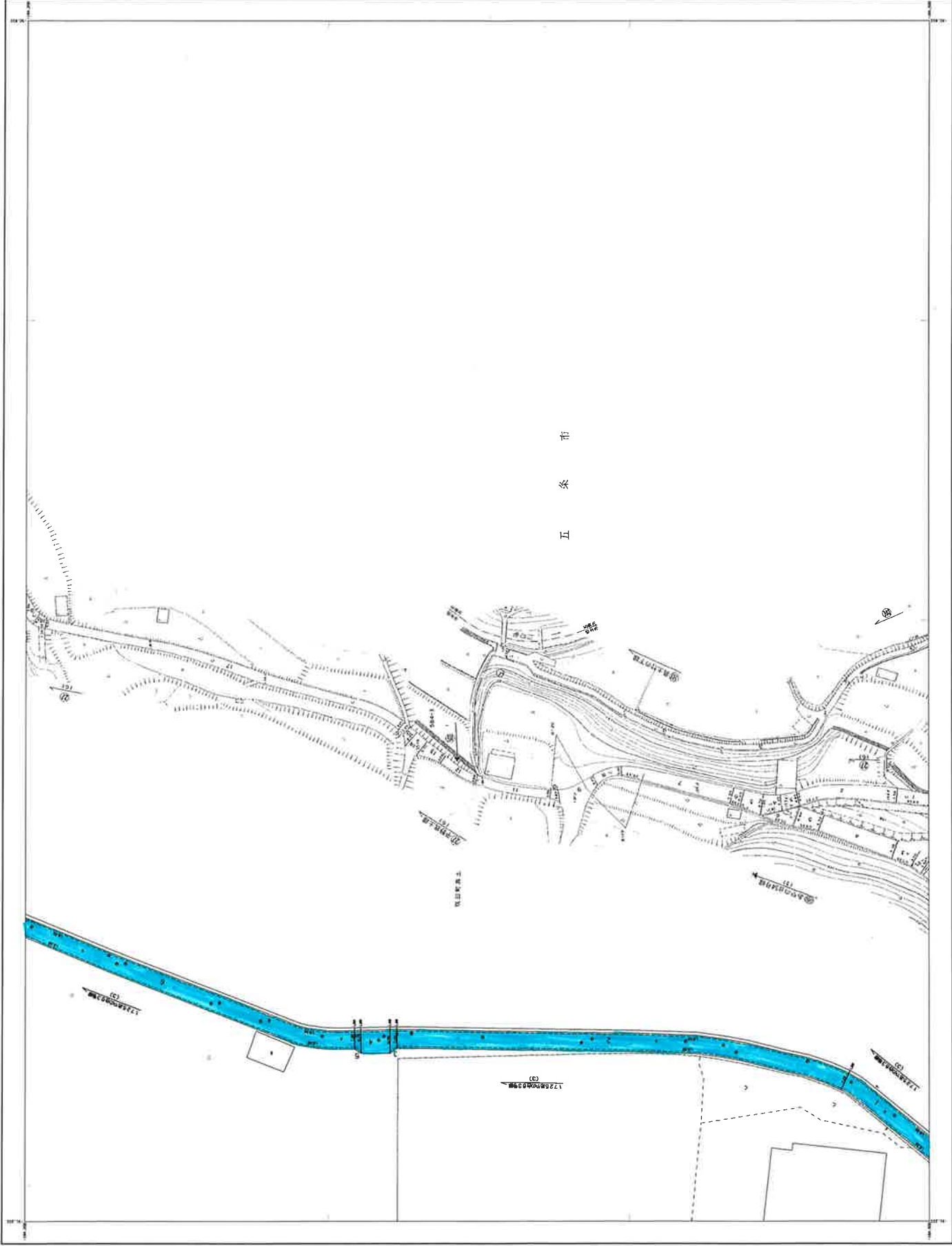
株式会社 エアロシステム

2012	2013	2014
2015	2016	2017
2018	2019	2020



1	2	3	4	5	6	7	8	9	10	11	12	13	14	15	16	17	18	19	20	21	22	23	24	25	26	27	28	29	30	31	32	33	34	35	36	37	38	39	40	41	42	43	44	45	46	47	48	49	50	51	52	53	54	55	56	57	58	59	60	61	62	63	64	65	66	67	68	69	70	71	72	73	74	75	76	77	78	79	80	81	82	83	84	85	86	87	88	89	90	91	92	93	94	95	96	97	98	99	100
---	---	---	---	---	---	---	---	---	----	----	----	----	----	----	----	----	----	----	----	----	----	----	----	----	----	----	----	----	----	----	----	----	----	----	----	----	----	----	----	----	----	----	----	----	----	----	----	----	----	----	----	----	----	----	----	----	----	----	----	----	----	----	----	----	----	----	----	----	----	----	----	----	----	----	----	----	----	----	----	----	----	----	----	----	----	----	----	----	----	----	----	----	----	----	----	----	----	----	-----

橋本市道路台帳平面図（一般）



北

20-21	20-22	20-23	20-24
20-25	20-26	20-27	20-28



北

1. 道路種別	2. 道路名称	3. 道路幅員	4. 道路種別	5. 道路名称	6. 道路幅員	7. 道路種別	8. 道路名称	9. 道路幅員	10. 道路種別	11. 道路名称	12. 道路幅員	13. 道路種別	14. 道路名称	15. 道路幅員
1. 道路種別	2. 道路名称	3. 道路幅員	4. 道路種別	5. 道路名称	6. 道路幅員	7. 道路種別	8. 道路名称	9. 道路幅員	10. 道路種別	11. 道路名称	12. 道路幅員	13. 道路種別	14. 道路名称	15. 道路幅員

橋本市道路台帳平面図（一般）



北

24-01	24-04	24-05
24-06	24-07	24-08
24-09	24-10	24-11
24-12	24-13	24-14



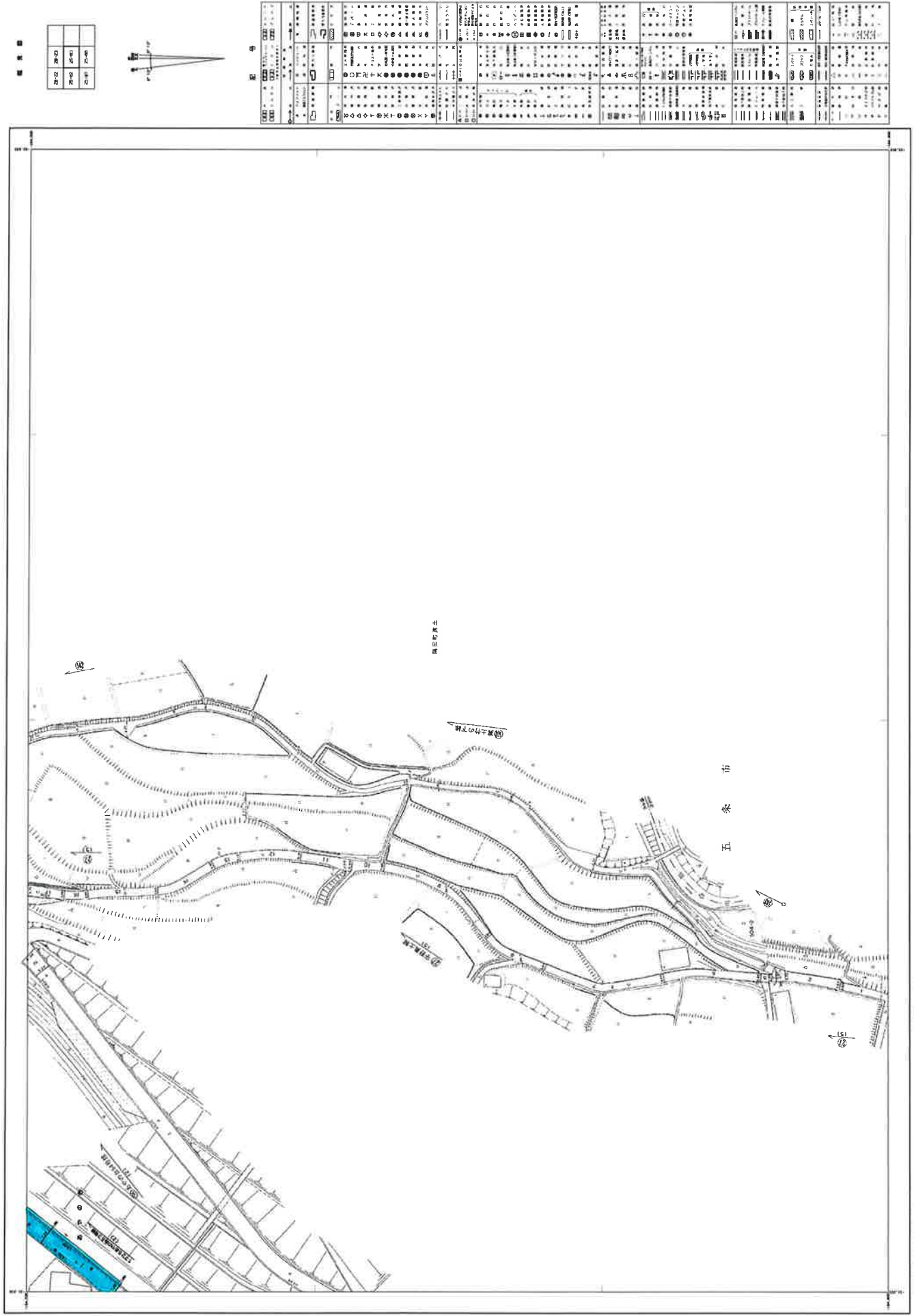
1. 道路	2. 河川	3. 公園	4. 緑地	5. 建築物	6. 電線	7. 鉄線	8. 橋	9. トンネル	10. 崖	11. 谷	12. 山	13. 水	14. 井	15. 池	16. 湖	17. 海	18. 島	19. 堤	20. 防風林	21. 防風柵	22. 防風壁	23. 防風網	24. 防風幕	25. 防風板	26. 防風布	27. 防風紙	28. 防風膜	29. 防風シート	30. 防風カバー	31. 防風トンネル	32. 防風トンネル管	33. 防風トンネル壁	34. 防風トンネル床	35. 防風トンネル天井	36. 防風トンネル出入口	37. 防風トンネル換気口	38. 防風トンネル照明	39. 防風トンネル監視カメラ	40. 防風トンネルセンサー	41. 防風トンネル制御盤	42. 防風トンネル電源	43. 防風トンネル配線	44. 防風トンネルケーブル	45. 防風トンネルケーブル管	46. 防風トンネルケーブル溝	47. 防風トンネルケーブル架	48. 防風トンネルケーブル架柱	49. 防風トンネルケーブル架梁	50. 防風トンネルケーブル架脚	51. 防風トンネルケーブル架基礎	52. 防風トンネルケーブル架固定金具	53. 防風トンネルケーブル架調整金具	54. 防風トンネルケーブル架保護管	55. 防風トンネルケーブル架保護層	56. 防風トンネルケーブル架保護布	57. 防風トンネルケーブル架保護紙	58. 防風トンネルケーブル架保護膜	59. 防風トンネルケーブル架保護シート	60. 防風トンネルケーブル架保護カバー	61. 防風トンネルケーブル架保護トンネル	62. 防風トンネルケーブル架保護トンネル管	63. 防風トンネルケーブル架保護トンネル壁	64. 防風トンネルケーブル架保護トンネル床	65. 防風トンネルケーブル架保護トンネル天井	66. 防風トンネルケーブル架保護トンネル出入口	67. 防風トンネルケーブル架保護トンネル換気口	68. 防風トンネルケーブル架保護トンネル照明	69. 防風トンネルケーブル架保護トンネル監視カメラ	70. 防風トンネルケーブル架保護トンネルセンサー	71. 防風トンネルケーブル架保護トンネル制御盤	72. 防風トンネルケーブル架保護トンネル電源	73. 防風トンネルケーブル架保護トンネル配線	74. 防風トンネルケーブル架保護トンネルケーブル	75. 防風トンネルケーブル架保護トンネルケーブル管	76. 防風トンネルケーブル架保護トンネルケーブル溝	77. 防風トンネルケーブル架保護トンネルケーブル架	78. 防風トンネルケーブル架保護トンネルケーブル架柱	79. 防風トンネルケーブル架保護トンネルケーブル架梁	80. 防風トンネルケーブル架保護トンネルケーブル架脚	81. 防風トンネルケーブル架保護トンネルケーブル架基礎	82. 防風トンネルケーブル架保護トンネルケーブル架固定金具	83. 防風トンネルケーブル架保護トンネルケーブル架調整金具	84. 防風トンネルケーブル架保護トンネルケーブル架保護管	85. 防風トンネルケーブル架保護トンネルケーブル架保護層	86. 防風トンネルケーブル架保護トンネルケーブル架保護布	87. 防風トンネルケーブル架保護トンネルケーブル架保護紙	88. 防風トンネルケーブル架保護トンネルケーブル架保護膜	89. 防風トンネルケーブル架保護トンネルケーブル架保護シート	90. 防風トンネルケーブル架保護トンネルケーブル架保護カバー
-------	-------	-------	-------	--------	-------	-------	------	---------	-------	-------	-------	-------	-------	-------	-------	-------	-------	-------	---------	---------	---------	---------	---------	---------	---------	---------	---------	-----------	-----------	------------	-------------	-------------	-------------	--------------	---------------	---------------	--------------	-----------------	----------------	---------------	--------------	--------------	----------------	-----------------	-----------------	-----------------	------------------	------------------	------------------	-------------------	---------------------	---------------------	--------------------	--------------------	--------------------	--------------------	--------------------	----------------------	----------------------	-----------------------	------------------------	------------------------	------------------------	-------------------------	--------------------------	--------------------------	-------------------------	----------------------------	---------------------------	--------------------------	-------------------------	-------------------------	---------------------------	----------------------------	----------------------------	----------------------------	-----------------------------	-----------------------------	-----------------------------	------------------------------	--------------------------------	--------------------------------	-------------------------------	-------------------------------	-------------------------------	-------------------------------	-------------------------------	---------------------------------	---------------------------------

橋本市 橋本 株式会社
 代表取締役 三浦 隆夫

縮尺 1:500

製図 橋本 株式会社
 製図者 三浦 隆夫

橋本市道路台帳平面図（一般）



25	26	27	28
29	30	31	32



道路番号		道路名称		道路種別		道路幅員		道路延長		道路面積		道路状況	
1	2	3	4	5	6	7	8	9	10	11	12	13	14
001	002	003	004	005	006	007	008	009	010	011	012	013	014
015	016	017	018	019	020	021	022	023	024	025	026	027	028
029	030	031	032	033	034	035	036	037	038	039	040	041	042
043	044	045	046	047	048	049	050	051	052	053	054	055	056
057	058	059	060	061	062	063	064	065	066	067	068	069	070
071	072	073	074	075	076	077	078	079	080	081	082	083	084
085	086	087	088	089	090	091	092	093	094	095	096	097	098
099	100	101	102	103	104	105	106	107	108	109	110	111	112
113	114	115	116	117	118	119	120	121	122	123	124	125	126
127	128	129	130	131	132	133	134	135	136	137	138	139	140
141	142	143	144	145	146	147	148	149	150	151	152	153	154
155	156	157	158	159	160	161	162	163	164	165	166	167	168
169	170	171	172	173	174	175	176	177	178	179	180	181	182
183	184	185	186	187	188	189	190	191	192	193	194	195	196
197	198	199	200	201	202	203	204	205	206	207	208	209	210
211	212	213	214	215	216	217	218	219	220	221	222	223	224
225	226	227	228	229	230	231	232	233	234	235	236	237	238
239	240	241	242	243	244	245	246	247	248	249	250	251	252
253	254	255	256	257	258	259	260	261	262	263	264	265	266
267	268	269	270	271	272	273	274	275	276	277	278	279	280
281	282	283	284	285	286	287	288	289	290	291	292	293	294
295	296	297	298	299	300	301	302	303	304	305	306	307	308
309	310	311	312	313	314	315	316	317	318	319	320	321	322
323	324	325	326	327	328	329	330	331	332	333	334	335	336
337	338	339	340	341	342	343	344	345	346	347	348	349	350
351	352	353	354	355	356	357	358	359	360	361	362	363	364
365	366	367	368	369	370	371	372	373	374	375	376	377	378
379	380	381	382	383	384	385	386	387	388	389	390	391	392
393	394	395	396	397	398	399	400	401	402	403	404	405	406
407	408	409	410	411	412	413	414	415	416	417	418	419	420
421	422	423	424	425	426	427	428	429	430	431	432	433	434
435	436	437	438	439	440	441	442	443	444	445	446	447	448
449	450	451	452	453	454	455	456	457	458	459	460	461	462
463	464	465	466	467	468	469	470	471	472	473	474	475	476
477	478	479	480	481	482	483	484	485	486	487	488	489	490
491	492	493	494	495	496	497	498	499	500	501	502	503	504
505	506	507	508	509	510	511	512	513	514	515	516	517	518
519	520	521	522	523	524	525	526	527	528	529	530	531	532
533	534	535	536	537	538	539	540	541	542	543	544	545	546
547	548	549	550	551	552	553	554	555	556	557	558	559	560
561	562	563	564	565	566	567	568	569	570	571	572	573	574
575	576	577	578	579	580	581	582	583	584	585	586	587	588
589	590	591	592	593	594	595	596	597	598	599	600	601	602
603	604	605	606	607	608	609	610	611	612	613	614	615	616
617	618	619	620	621	622	623	624	625	626	627	628	629	630
631	632	633	634	635	636	637	638	639	640	641	642	643	644
645	646	647	648	649	650	651	652	653	654	655	656	657	658
659	660	661	662	663	664	665	666	667	668	669	670	671	672
673	674	675	676	677	678	679	680	681	682	683	684	685	686
687	688	689	690	691	692	693	694	695	696	697	698	699	700
701	702	703	704	705	706	707	708	709	710	711	712	713	714
715	716	717	718	719	720	721	722	723	724	725	726	727	728
729	730	731	732	733	734	735	736	737	738	739	740	741	742
743	744	745	746	747	748	749	750	751	752	753	754	755	756
757	758	759	760	761	762	763	764	765	766	767	768	769	770
771	772	773	774	775	776	777	778	779	780	781	782	783	784
785	786	787	788	789	790	791	792	793	794	795	796	797	798
799	800	801	802	803	804	805	806	807	808	809	810	811	812
813	814	815	816	817	818	819	820	821	822	823	824	825	826
827	828	829	830	831	832	833	834	835	836	837	838	839	840
841	842	843	844	845	846	847	848	849	850	851	852	853	854
855	856	857	858	859	860	861	862	863	864	865	866	867	868
869	870	871	872	873	874	875	876	877	878	879	880	881	882
883	884	885	886	887	888	889	890	891	892	893	894	895	896
897	898	899	900	901	902	903	904	905	906	907	908	909	910
911	912	913	914	915	916	917	918	919	920	921	922	923	924
925	926	927	928	929	930	931	932	933	934	935	936	937	938
939	940	941	942	943	944	945	946	947	948	949	950	951	952
953	954	955	956	957	958	959	960	961	962	963	964	965	966
967	968	969	970	971	972	973	974	975	976	977	978	979	980
981	982	983	984	985	986	987	988	989	990	991	992	993	994
995	996	997	998	999	1000	1001	1002	1003	1004	1005	1006	1007	1008
1009	1010	1011	1012	1013	1014	1015	1016	1017	1018	1019	1020	1021	1022
1023	1024	1025	1026	1027	1028	1029	1030	1031	1032	1033	1034	1035	1036
1037	1038	1039	1040	1041	1042	1043	1044	1045	1046	1047	1048	1049	1050
1051	1052	1053	1054	1055	1056	1057	1058	1059	1060	1061	1062	1063	1064
1065	1066	1067	1068	1069	1070	1071	1072	1073	1074	1075	1076	1077	1078
1079	1080	1081	1082	1083	1084	1085	1086	1087	1088	1089	1090	1091	1092
1093	1094	1095	1096	1097	1098	1099	1100	1101	1102	1103	1104	1105	1106
1107	1108	1109	1110	1111	1112	1113	1114	1115	1116	1117	1118	1119	1120
1121	1122	1123	1124	1125	1126	1127	1128	1129	1130	1131	1132	1133	1134
1135	1136	1137	1138	1139	1140	1141	1142	1143	1144	1145	1146	1147	1148
1149	1150	1151	1152	1153	1154	1155	1156	1157	1158	1159	1160	1161	1162
1163	1164	1165	1166	1167	1168	1169	1170	1171	1172	1173	1174	1175	1176
1177	1178	1179	1180	1181	1182	1183	1184	1185	1186	1187	1188	1189	1190
1191	1192	1193	1194	1195	1196	1197	1198	1199	1200	1201	1202	1203	1204
1205	1206	1207	1208	1209	1210	1211	1212	1213	1214	1215			

橋本市道路台帳平面図（一般）



北

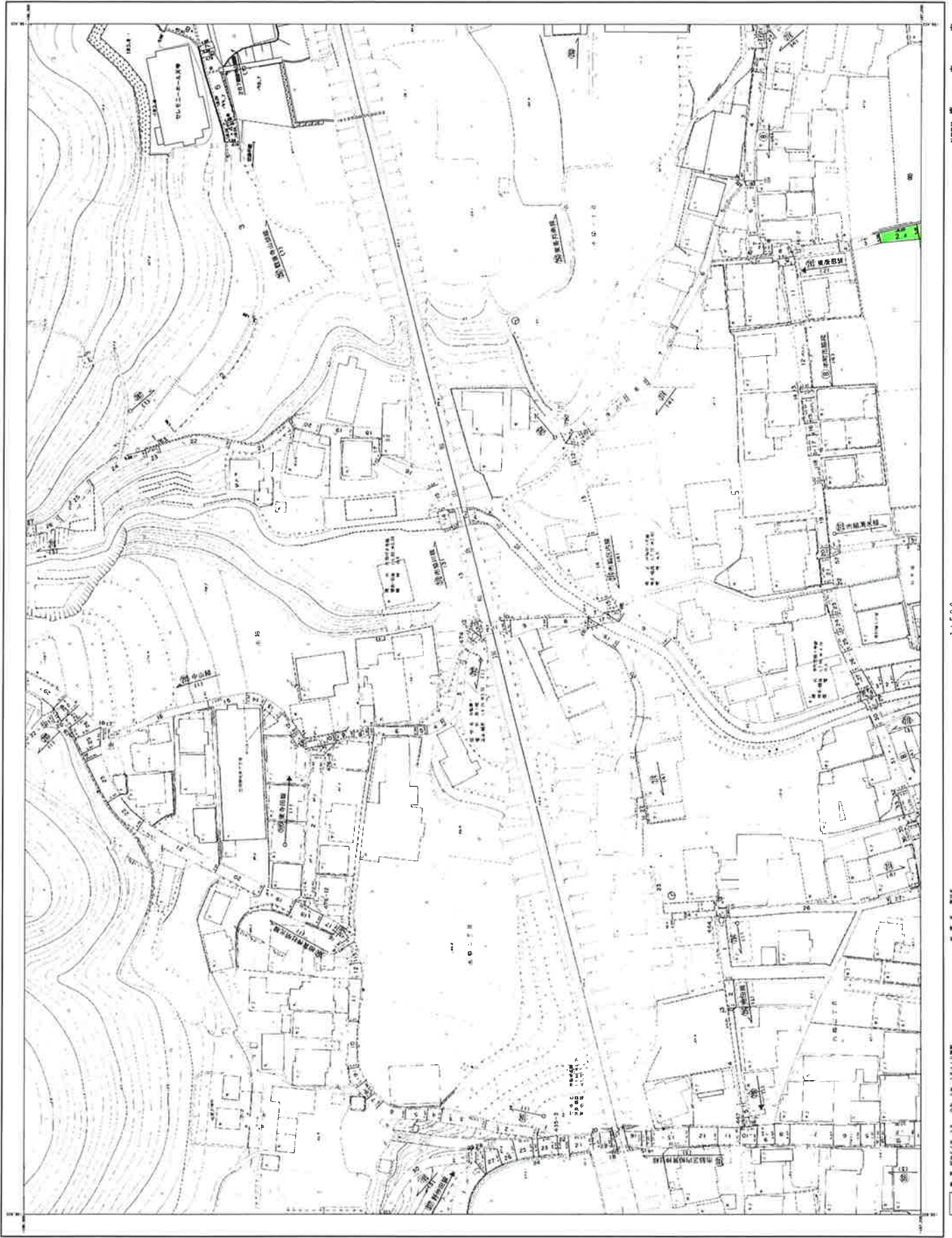
20.0	20.0	20.0
20.0	20.0	20.0
20.0	20.0	20.0



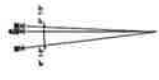
図 5

1	2	3	4	5	6	7	8	9	10	11	12	13	14	15	16	17	18	19	20	21	22	23	24	25	26	27	28	29	30	31	32	33	34	35	36	37	38	39	40	41	42	43	44	45	46	47	48	49	50	51	52	53	54	55	56	57	58	59	60	61	62	63	64	65	66	67	68	69	70	71	72	73	74	75	76	77	78	79	80	81	82	83	84	85	86	87	88	89	90	91	92	93	94	95	96	97	98	99	100
---	---	---	---	---	---	---	---	---	----	----	----	----	----	----	----	----	----	----	----	----	----	----	----	----	----	----	----	----	----	----	----	----	----	----	----	----	----	----	----	----	----	----	----	----	----	----	----	----	----	----	----	----	----	----	----	----	----	----	----	----	----	----	----	----	----	----	----	----	----	----	----	----	----	----	----	----	----	----	----	----	----	----	----	----	----	----	----	----	----	----	----	----	----	----	----	----	----	----	-----

橋本市道路台帳平面図（一般）



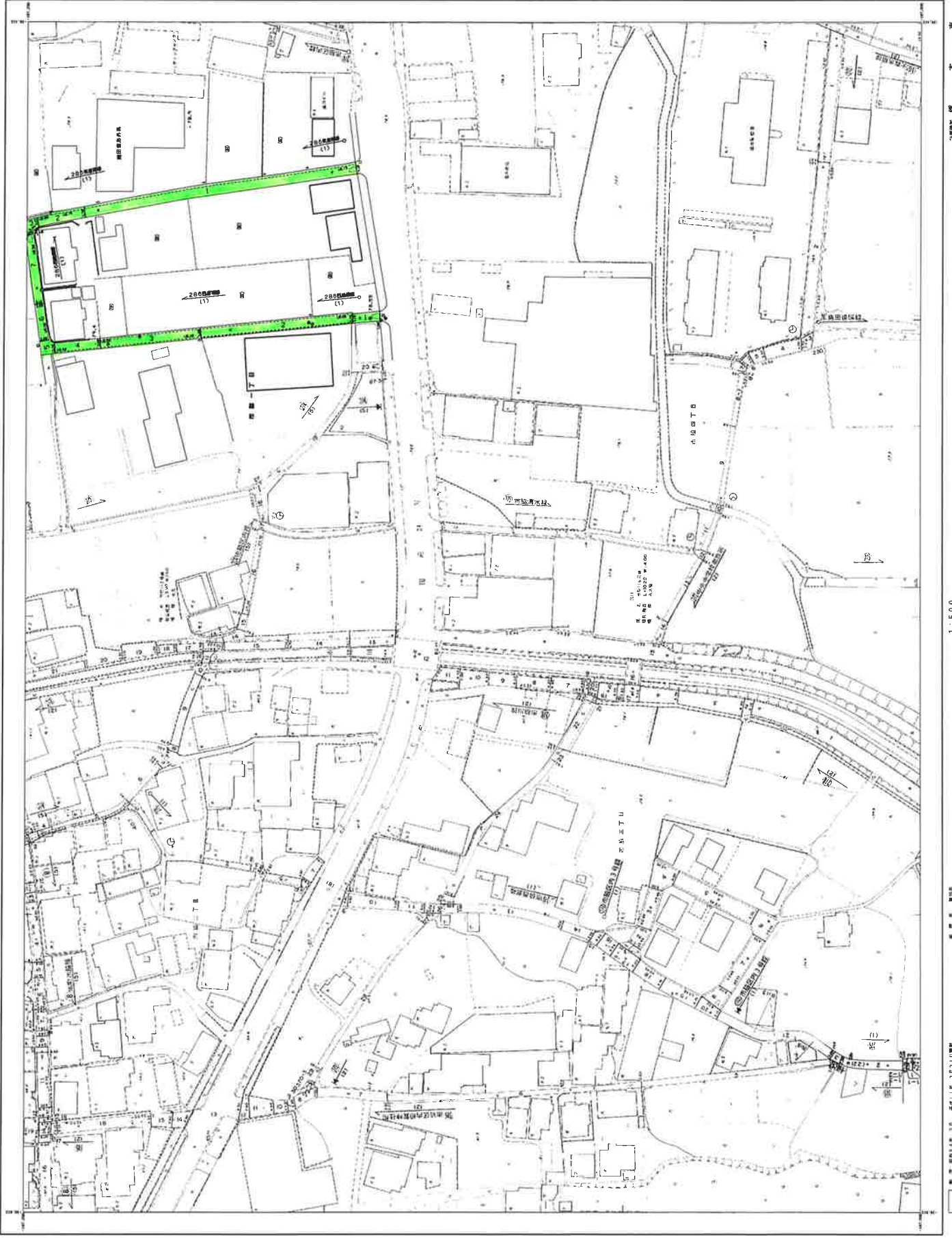
2712	2714	2716
2718	2720	2722
2724	2726	2728



27-19

1	2	3	4	5	6	7	8	9	10	11	12	13	14	15	16	17	18	19	20	21	22	23	24	25	26	27	28	29	30	31	32	33	34	35	36	37	38	39	40	41	42	43	44	45	46	47	48	49	50	51	52	53	54	55	56	57	58	59	60	61	62	63	64	65	66	67	68	69	70	71	72	73	74	75	76	77	78	79	80	81	82	83	84	85	86	87	88	89	90	91	92	93	94	95	96	97	98	99	100
---	---	---	---	---	---	---	---	---	----	----	----	----	----	----	----	----	----	----	----	----	----	----	----	----	----	----	----	----	----	----	----	----	----	----	----	----	----	----	----	----	----	----	----	----	----	----	----	----	----	----	----	----	----	----	----	----	----	----	----	----	----	----	----	----	----	----	----	----	----	----	----	----	----	----	----	----	----	----	----	----	----	----	----	----	----	----	----	----	----	----	----	----	----	----	----	----	----	----	-----

橋本市道路台帳平面図（一般）



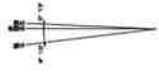
縮尺 1:500

縮尺 1:500



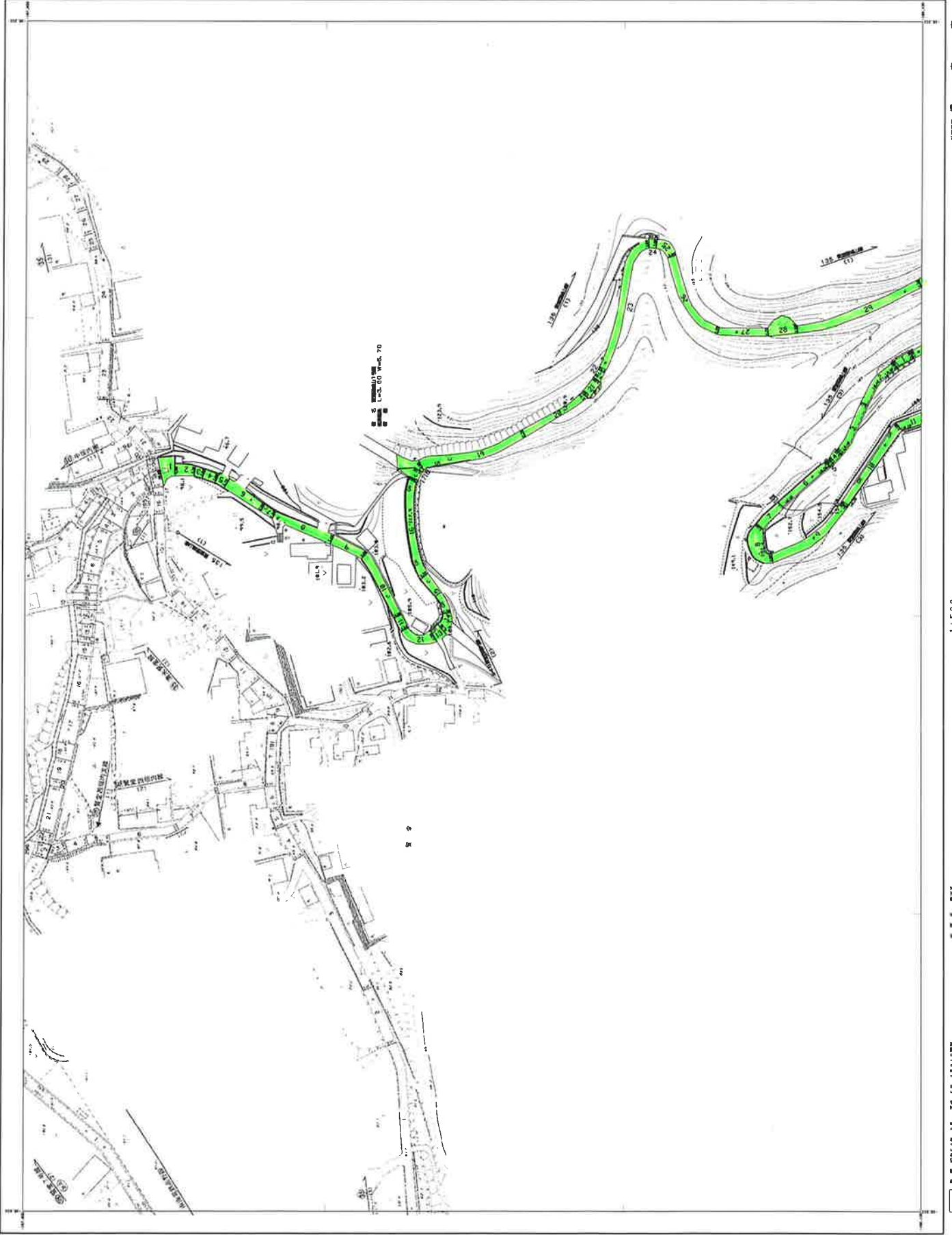
橋本市 橋本建設株式会社

27-23	27-24	27-25
27-26	27-27	27-28



1	2	3	4	5	6	7	8	9	10	11	12	13	14	15	16	17	18	19	20	21	22	23	24	25	26	27	28	29	30	31	32	33	34	35	36	37	38	39	40	41	42	43	44	45	46	47	48	49	50	51	52	53	54	55	56	57	58	59	60	61	62	63	64	65	66	67	68	69	70	71	72	73	74	75	76	77	78	79	80	81	82	83	84	85	86	87	88	89	90	91	92	93	94	95	96	97	98	99	100
---	---	---	---	---	---	---	---	---	----	----	----	----	----	----	----	----	----	----	----	----	----	----	----	----	----	----	----	----	----	----	----	----	----	----	----	----	----	----	----	----	----	----	----	----	----	----	----	----	----	----	----	----	----	----	----	----	----	----	----	----	----	----	----	----	----	----	----	----	----	----	----	----	----	----	----	----	----	----	----	----	----	----	----	----	----	----	----	----	----	----	----	----	----	----	----	----	----	----	-----

橋本市道路台帳平面図（一般）

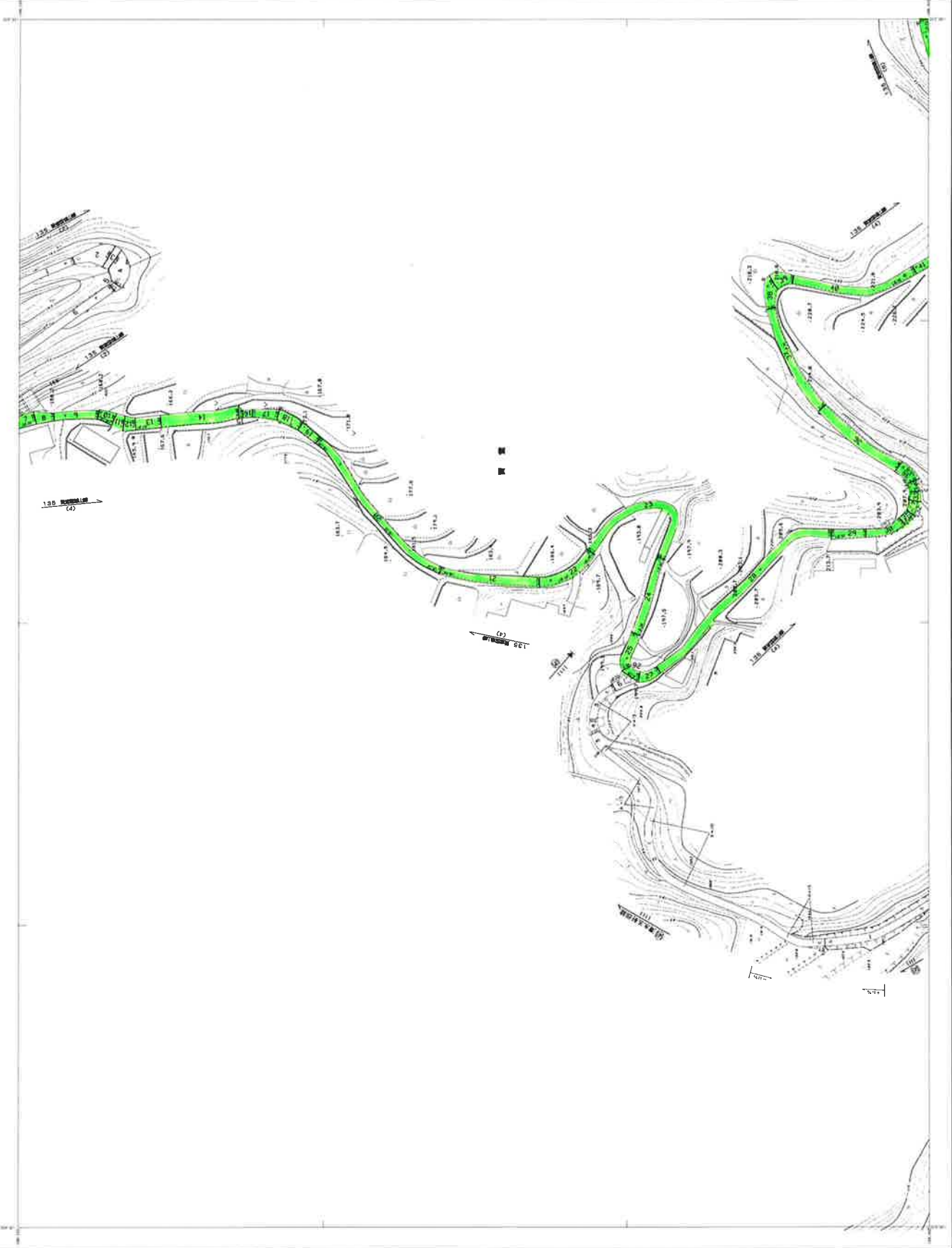


図例
 一般道
 支道
 町道
 市道
 国道
 主要地方道
 都道府県道
 国土交通省指定道
 国土交通省指定支道
 国土交通省指定町道
 国土交通省指定市道
 国土交通省指定国道
 国土交通省指定主要地方道
 国土交通省指定都道府県道

縮尺
 縮尺 1:500
 縮尺 1:500

作成
 橋本市土木課
 作成
 橋本市土木課

橋本市道路台帳平面図（一般）




橋本市

12 橋	13 橋	14 橋
15 橋	16 橋	17 橋
18 橋	19 橋	20 橋
21 橋	22 橋	23 橋
24 橋	25 橋	26 橋
27 橋	28 橋	29 橋
30 橋	31 橋	32 橋
33 橋	34 橋	35 橋
36 橋	37 橋	38 橋
39 橋	40 橋	41 橋
42 橋	43 橋	44 橋
45 橋	46 橋	47 橋
48 橋	49 橋	50 橋
51 橋	52 橋	53 橋
54 橋	55 橋	56 橋
57 橋	58 橋	59 橋
60 橋	61 橋	62 橋
63 橋	64 橋	65 橋
66 橋	67 橋	68 橋
69 橋	70 橋	71 橋
72 橋	73 橋	74 橋
75 橋	76 橋	77 橋
78 橋	79 橋	80 橋
81 橋	82 橋	83 橋
84 橋	85 橋	86 橋
87 橋	88 橋	89 橋
90 橋	91 橋	92 橋
93 橋	94 橋	95 橋
96 橋	97 橋	98 橋
99 橋	100 橋	101 橋
102 橋	103 橋	104 橋
105 橋	106 橋	107 橋
108 橋	109 橋	110 橋
111 橋	112 橋	113 橋
114 橋	115 橋	116 橋
117 橋	118 橋	119 橋
120 橋	121 橋	122 橋
123 橋	124 橋	125 橋
126 橋	127 橋	128 橋
129 橋	130 橋	131 橋
132 橋	133 橋	134 橋
135 橋	136 橋	137 橋
138 橋	139 橋	140 橋
141 橋	142 橋	143 橋
144 橋	145 橋	146 橋
147 橋	148 橋	149 橋
150 橋	151 橋	152 橋
153 橋	154 橋	155 橋
156 橋	157 橋	158 橋
159 橋	160 橋	161 橋
162 橋	163 橋	164 橋
165 橋	166 橋	167 橋
168 橋	169 橋	170 橋
171 橋	172 橋	173 橋
174 橋	175 橋	176 橋
177 橋	178 橋	179 橋
180 橋	181 橋	182 橋
183 橋	184 橋	185 橋
186 橋	187 橋	188 橋
189 橋	190 橋	191 橋
192 橋	193 橋	194 橋
195 橋	196 橋	197 橋
198 橋	199 橋	200 橋



橋本市道路台帳平面図（一般）



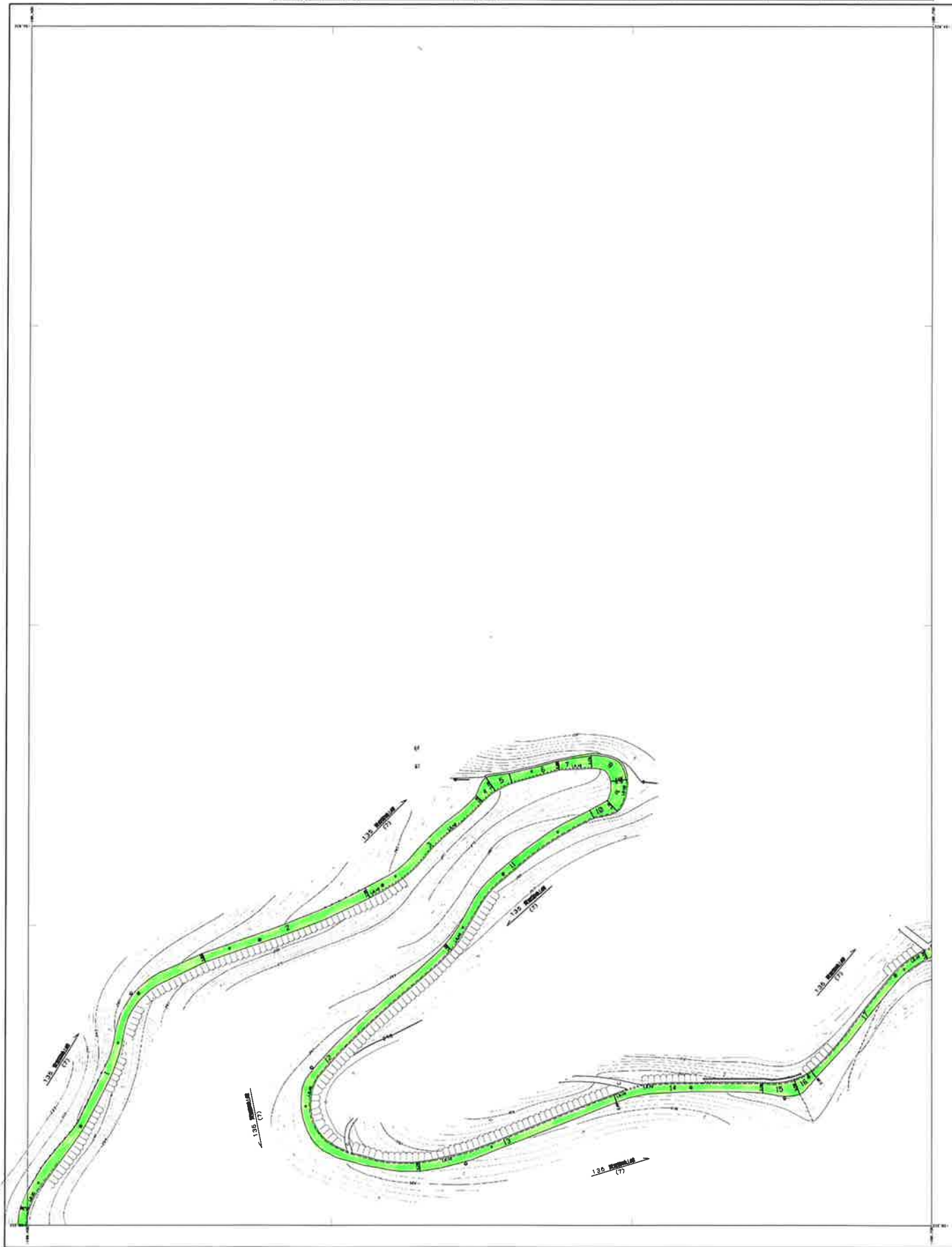
30-1	30-2	30-3	30-4	30-5
30-6	30-7	30-8	30-9	30-10
30-11	30-12	30-13	30-14	30-15



北

区画番号	区画名称	区画内容	区画面積	区画形状	区画位置	区画備考
30-1	区画1	区画内容	区画面積	区画形状	区画位置	区画備考
30-2	区画2	区画内容	区画面積	区画形状	区画位置	区画備考
30-3	区画3	区画内容	区画面積	区画形状	区画位置	区画備考
30-4	区画4	区画内容	区画面積	区画形状	区画位置	区画備考
30-5	区画5	区画内容	区画面積	区画形状	区画位置	区画備考
30-6	区画6	区画内容	区画面積	区画形状	区画位置	区画備考
30-7	区画7	区画内容	区画面積	区画形状	区画位置	区画備考
30-8	区画8	区画内容	区画面積	区画形状	区画位置	区画備考
30-9	区画9	区画内容	区画面積	区画形状	区画位置	区画備考
30-10	区画10	区画内容	区画面積	区画形状	区画位置	区画備考
30-11	区画11	区画内容	区画面積	区画形状	区画位置	区画備考
30-12	区画12	区画内容	区画面積	区画形状	区画位置	区画備考
30-13	区画13	区画内容	区画面積	区画形状	区画位置	区画備考
30-14	区画14	区画内容	区画面積	区画形状	区画位置	区画備考
30-15	区画15	区画内容	区画面積	区画形状	区画位置	区画備考

橋本市道路台帳平面図（一般）



単位図

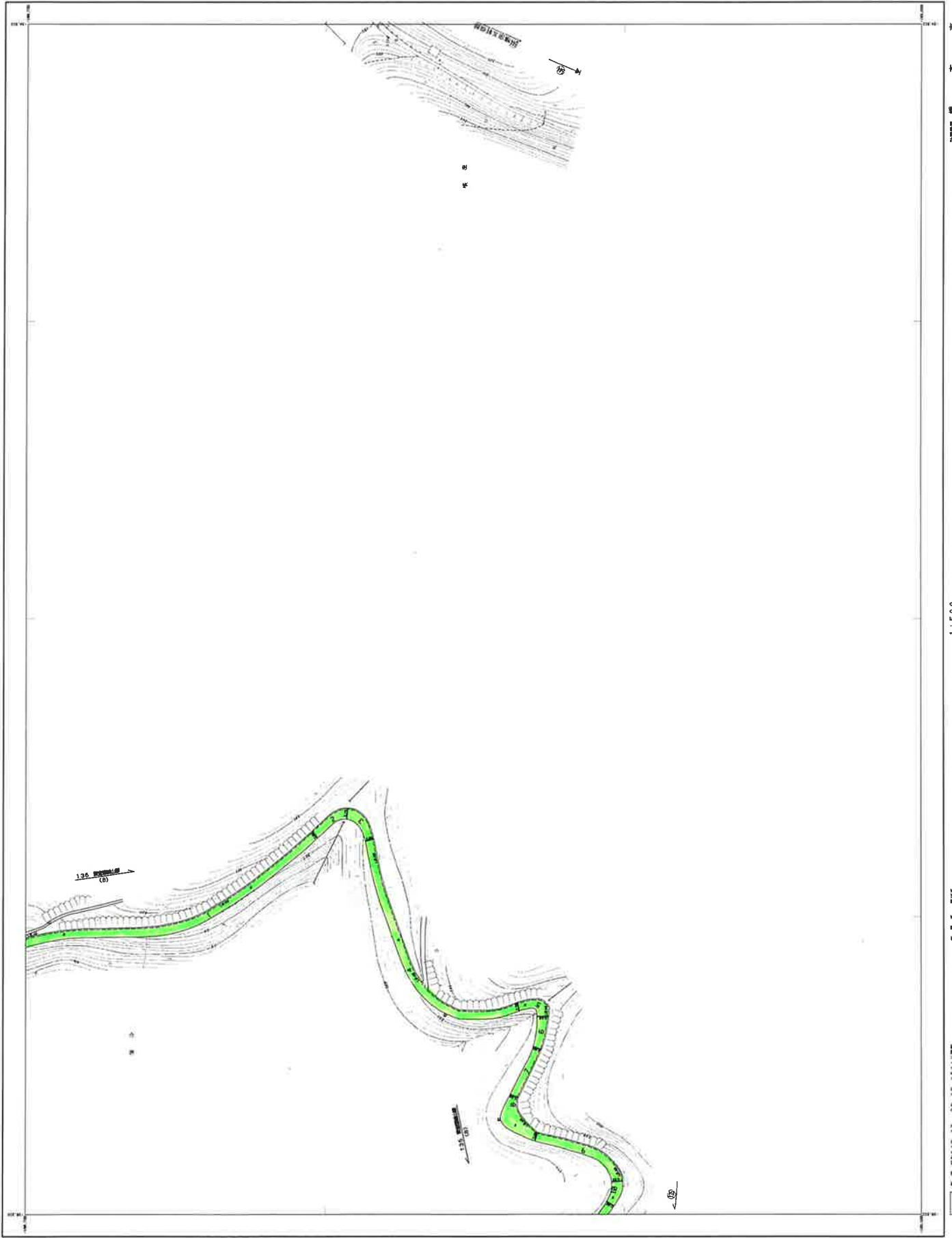
2015	2016	2017	2018	2019
2020	2021	2022	2023	2024



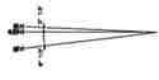
記号

1. 道路幅員	2. 道路種別	3. 道路名称	4. 道路種別	5. 道路種別	6. 道路種別	7. 道路種別	8. 道路種別	9. 道路種別	10. 道路種別	11. 道路種別	12. 道路種別	13. 道路種別	14. 道路種別	15. 道路種別	16. 道路種別	17. 道路種別	18. 道路種別	19. 道路種別	20. 道路種別	21. 道路種別	22. 道路種別	23. 道路種別	24. 道路種別	25. 道路種別	26. 道路種別	27. 道路種別	28. 道路種別	29. 道路種別	30. 道路種別	31. 道路種別	32. 道路種別	33. 道路種別	34. 道路種別	35. 道路種別	36. 道路種別	37. 道路種別	38. 道路種別	39. 道路種別	40. 道路種別	41. 道路種別	42. 道路種別	43. 道路種別	44. 道路種別	45. 道路種別	46. 道路種別	47. 道路種別	48. 道路種別	49. 道路種別	50. 道路種別	51. 道路種別	52. 道路種別	53. 道路種別	54. 道路種別	55. 道路種別	56. 道路種別	57. 道路種別	58. 道路種別	59. 道路種別	60. 道路種別	61. 道路種別	62. 道路種別	63. 道路種別	64. 道路種別	65. 道路種別	66. 道路種別	67. 道路種別	68. 道路種別	69. 道路種別	70. 道路種別	71. 道路種別	72. 道路種別	73. 道路種別	74. 道路種別	75. 道路種別	76. 道路種別	77. 道路種別	78. 道路種別	79. 道路種別	80. 道路種別	81. 道路種別	82. 道路種別	83. 道路種別	84. 道路種別	85. 道路種別	86. 道路種別	87. 道路種別	88. 道路種別	89. 道路種別	90. 道路種別	91. 道路種別	92. 道路種別	93. 道路種別	94. 道路種別	95. 道路種別	96. 道路種別	97. 道路種別	98. 道路種別	99. 道路種別	100. 道路種別
---------	---------	---------	---------	---------	---------	---------	---------	---------	----------	----------	----------	----------	----------	----------	----------	----------	----------	----------	----------	----------	----------	----------	----------	----------	----------	----------	----------	----------	----------	----------	----------	----------	----------	----------	----------	----------	----------	----------	----------	----------	----------	----------	----------	----------	----------	----------	----------	----------	----------	----------	----------	----------	----------	----------	----------	----------	----------	----------	----------	----------	----------	----------	----------	----------	----------	----------	----------	----------	----------	----------	----------	----------	----------	----------	----------	----------	----------	----------	----------	----------	----------	----------	----------	----------	----------	----------	----------	----------	----------	----------	----------	----------	----------	----------	----------	----------	----------	----------	-----------

橋本市道路台帳平面図（一般）



33-17	33-18	33-19
33-22	33-23	33-24
34-2	34-3	



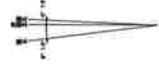
記号

1. 道路	2. 河川	3. 境界線	4. 地籍区画	5. 地籍区画番号	6. 地籍区画名称	7. 地籍区画面積	8. 地籍区画形状	9. 地籍区画用途	10. 地籍区画所有者	11. 地籍区画管理	12. 地籍区画備考
1. 道路	2. 河川	3. 境界線	4. 地籍区画	5. 地籍区画番号	6. 地籍区画名称	7. 地籍区画面積	8. 地籍区画形状	9. 地籍区画用途	10. 地籍区画所有者	11. 地籍区画管理	12. 地籍区画備考

橋本市道路台帳平面図（一般）



20-01	20-02
20-03	20-04
20-05	20-06
20-07	20-08



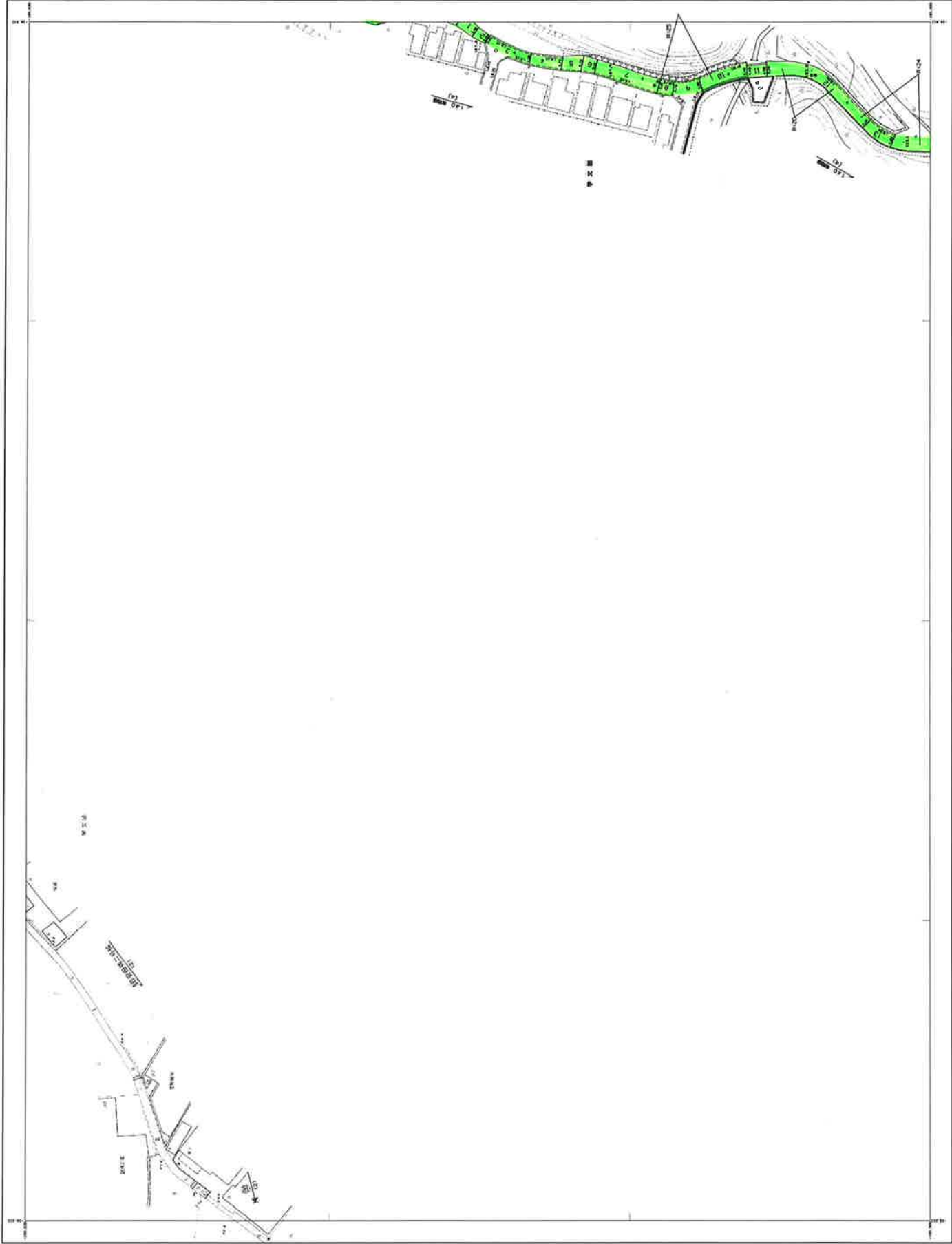
100	101	102	103	104	105	106	107	108	109	110	111	112	113	114	115	116	117	118	119	120	121	122	123	124	125	126	127	128	129	130	131	132	133	134	135	136	137	138	139	140	141	142	143	144	145	146	147	148	149	150	151	152	153	154	155	156	157	158	159	160	161	162	163	164	165	166	167	168	169	170	171	172	173	174	175	176	177	178	179	180	181	182	183	184	185	186	187	188	189	190	191	192	193	194	195	196	197	198	199	200
-----	-----	-----	-----	-----	-----	-----	-----	-----	-----	-----	-----	-----	-----	-----	-----	-----	-----	-----	-----	-----	-----	-----	-----	-----	-----	-----	-----	-----	-----	-----	-----	-----	-----	-----	-----	-----	-----	-----	-----	-----	-----	-----	-----	-----	-----	-----	-----	-----	-----	-----	-----	-----	-----	-----	-----	-----	-----	-----	-----	-----	-----	-----	-----	-----	-----	-----	-----	-----	-----	-----	-----	-----	-----	-----	-----	-----	-----	-----	-----	-----	-----	-----	-----	-----	-----	-----	-----	-----	-----	-----	-----	-----	-----	-----	-----	-----	-----	-----	-----	-----

橋本市
 株式会社
 エンジン

1:500

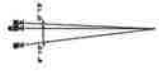
橋本市 橋本市
 橋本市 橋本市

橋本市道路台帳平面図（一般）



橋本市

36-13	36-14	36-15
36-16	36-17	36-18
36-19	36-20	36-21



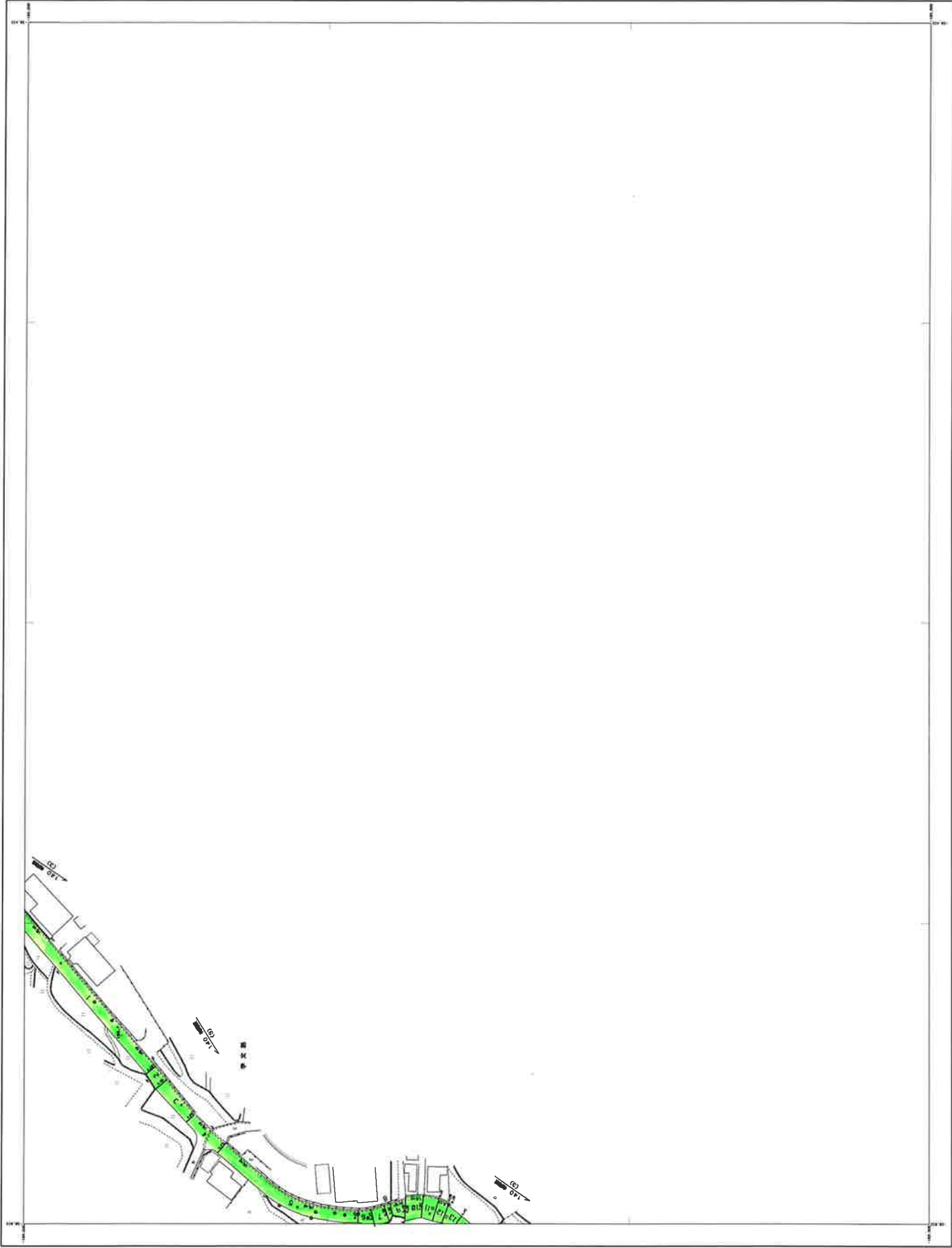
路線名	区間	延長	幅員	車線数	車線幅員	歩道幅員	緑地幅員	その他
1	1	100.00	10.00	2	3.00	1.50	0.50	
2	2	150.00	12.00	4	3.00	2.00	1.00	
3	3	200.00	15.00	6	3.00	2.50	1.50	
4	4	250.00	18.00	8	3.00	3.00	2.00	
5	5	300.00	20.00	10	3.00	3.50	2.50	
6	6	350.00	22.00	12	3.00	4.00	3.00	
7	7	400.00	24.00	14	3.00	4.50	3.50	
8	8	450.00	26.00	16	3.00	5.00	4.00	
9	9	500.00	28.00	18	3.00	5.50	4.50	
10	10	550.00	30.00	20	3.00	6.00	5.00	



縮尺 1:500
縮尺 1:500

橋本市 橋本 株式会社
橋本エンジニアリング株式会社

橋本市道路台帳平面図（一般）



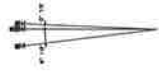
測量 橋本市 2月 20日 1:500
 測量所 橋本市 測量課
 測量士 橋本市 測量課

縮尺 1:500
 縮尺線

測量所 橋本市 測量課
 測量士 橋本市 測量課

器具

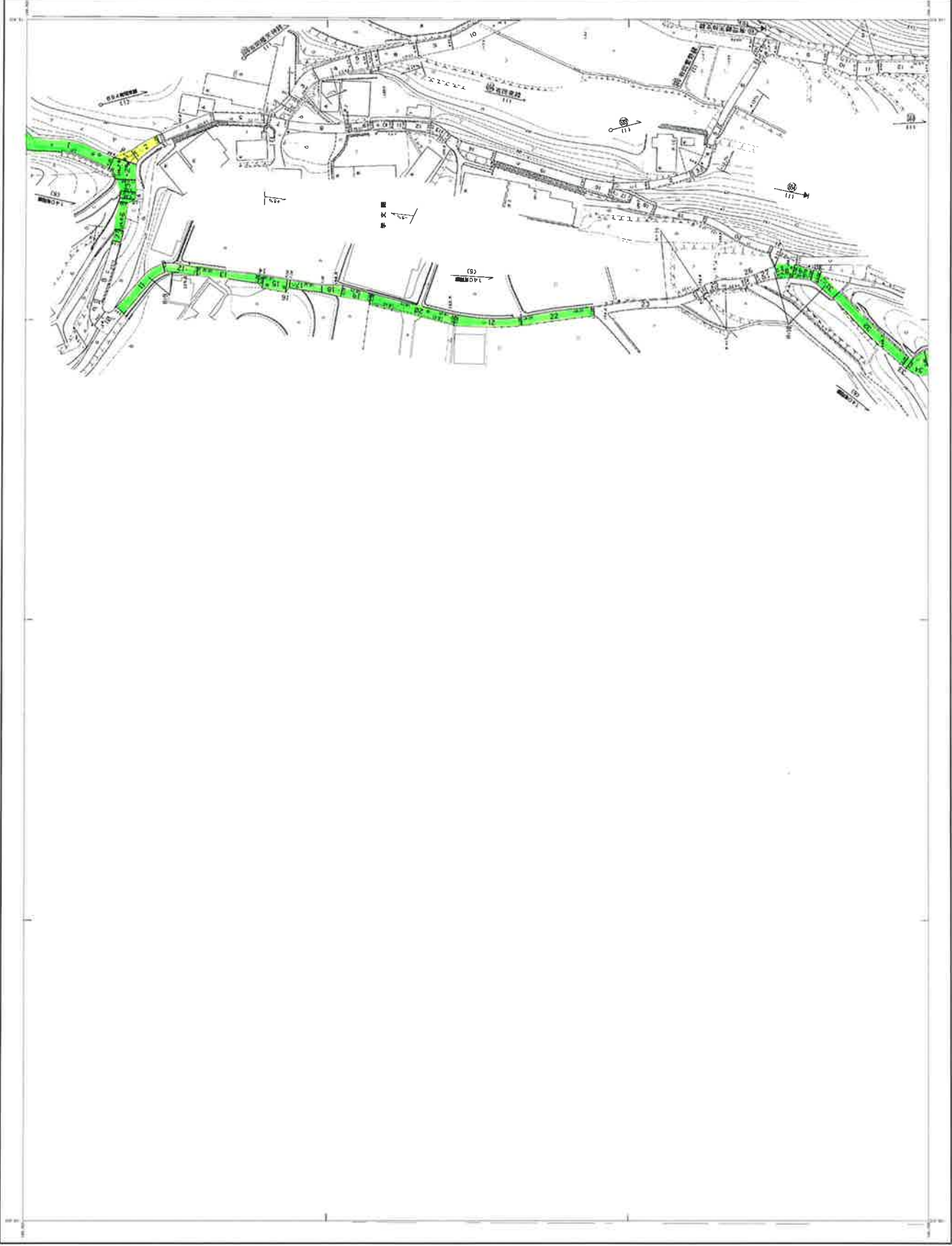
2000	2001	2002
2003	2004	2005
2006	2007	2008



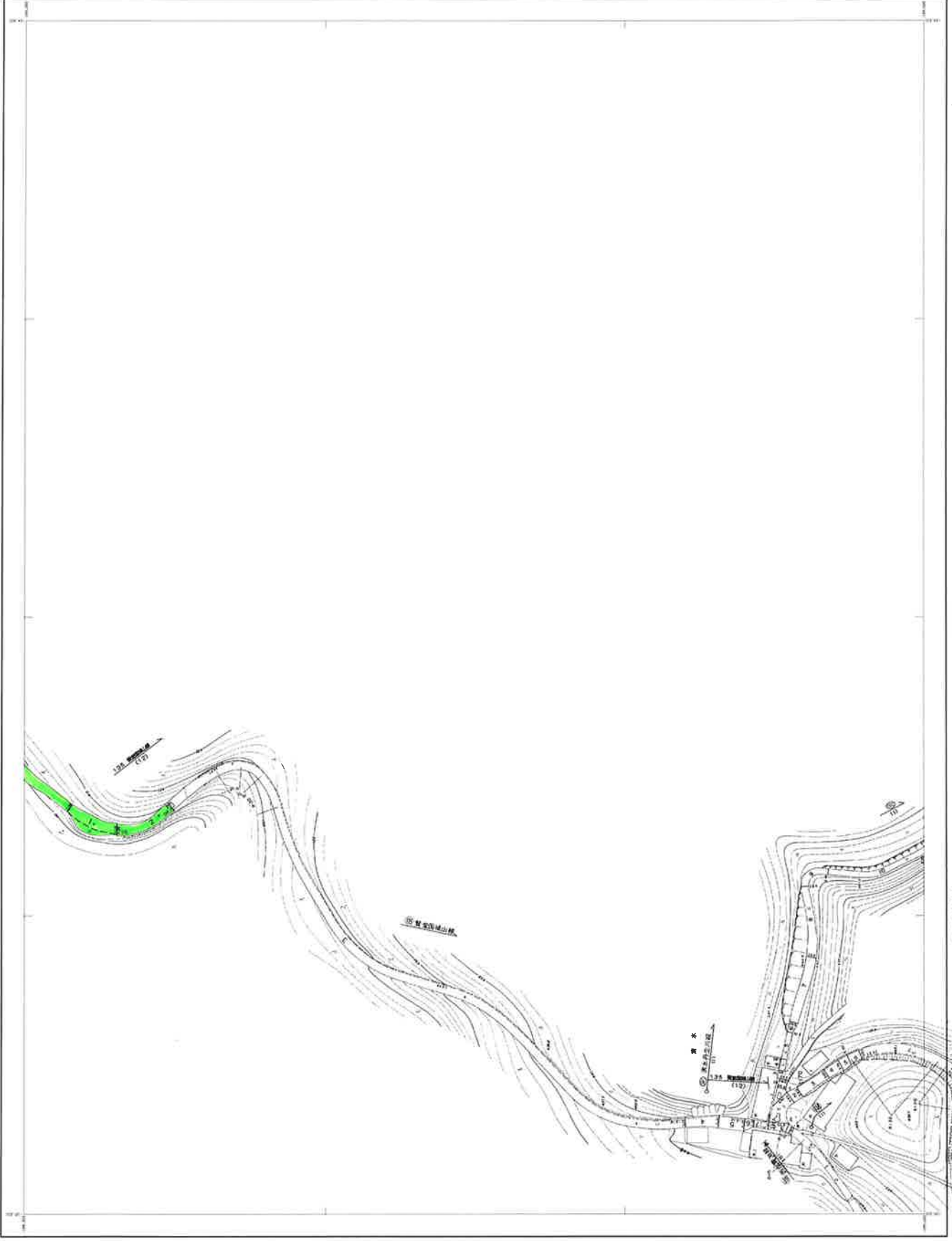
記号

1	2	3	4	5	6	7	8	9	10	11	12	13	14	15	16	17	18	19	20	21	22	23	24	25	26	27	28	29	30	31	32	33	34	35	36	37	38	39	40	41	42	43	44	45	46	47	48	49	50	51	52	53	54	55	56	57	58	59	60	61	62	63	64	65	66	67	68	69	70	71	72	73	74	75	76	77	78	79	80	81	82	83	84	85	86	87	88	89	90	91	92	93	94	95	96	97	98	99	100
1	2	3	4	5	6	7	8	9	10	11	12	13	14	15	16	17	18	19	20	21	22	23	24	25	26	27	28	29	30	31	32	33	34	35	36	37	38	39	40	41	42	43	44	45	46	47	48	49	50	51	52	53	54	55	56	57	58	59	60	61	62	63	64	65	66	67	68	69	70	71	72	73	74	75	76	77	78	79	80	81	82	83	84	85	86	87	88	89	90	91	92	93	94	95	96	97	98	99	100

橋本市道路台帳平面図（一般）



橋本市道路台帳平面図（一般）



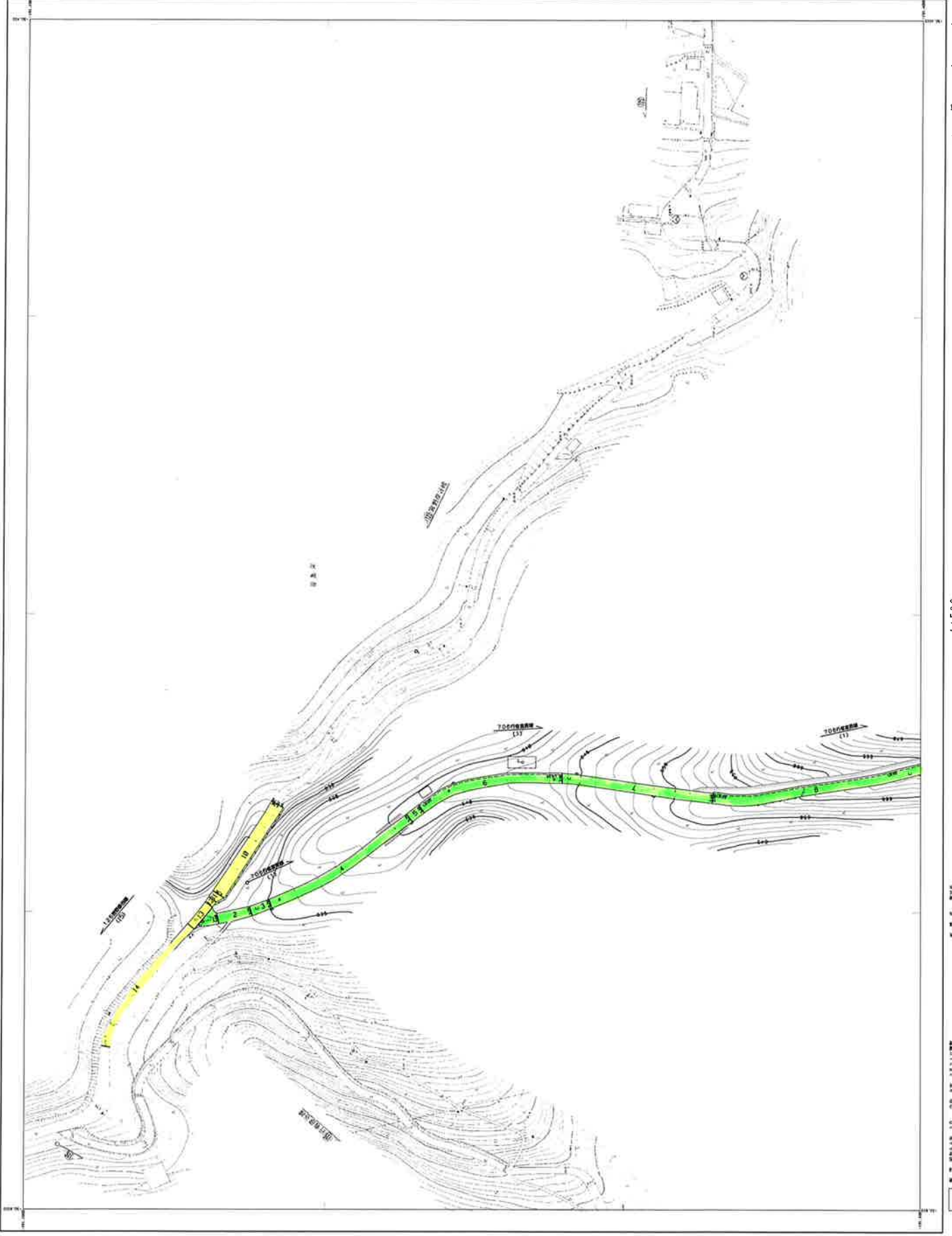
電 気 図

電 気	電 線	電 柱	電 塔
電 線	電 柱	電 塔	電 線
電 柱	電 塔	電 線	電 柱
電 塔	電 線	電 柱	電 塔



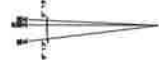
電 気	電 線	電 柱	電 塔
電 線	電 柱	電 塔	電 線
電 柱	電 塔	電 線	電 柱
電 塔	電 線	電 柱	電 塔

橋本市道路台帳平面図（一般）



北

46-14	46-14	46-14
46-14	46-14	46-14
46-14	46-14	46-14



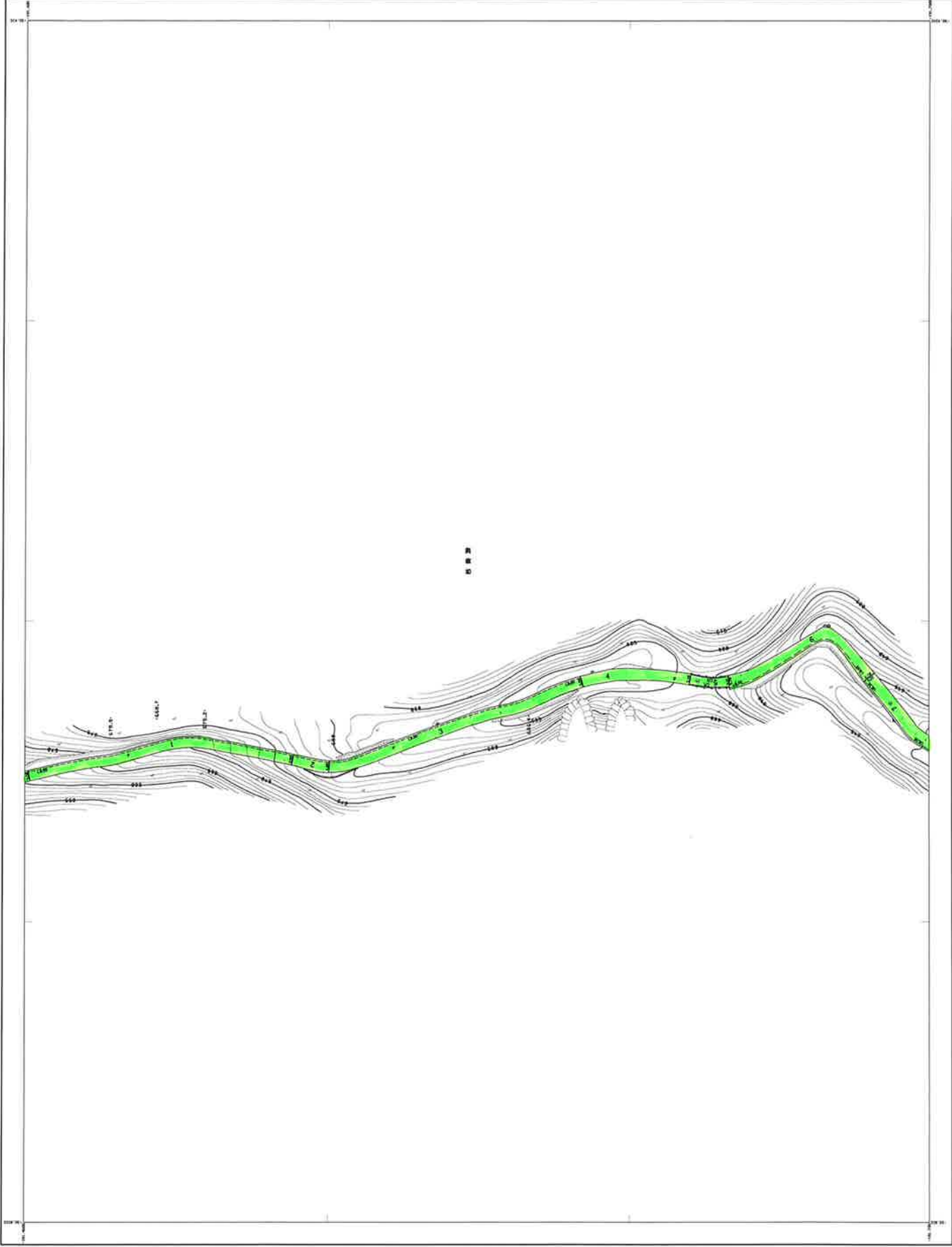
北

1	2	3	4	5	6	7	8	9	10	11	12	13	14	15	16	17	18	19	20	21	22	23	24	25	26	27	28	29	30	31	32	33	34	35	36	37	38	39	40	41	42	43	44	45	46	47	48	49	50	51	52	53	54	55	56	57	58	59	60	61	62	63	64	65	66	67	68	69	70	71	72	73	74	75	76	77	78	79	80	81	82	83	84	85	86	87	88	89	90	91	92	93	94	95	96	97	98	99	100
---	---	---	---	---	---	---	---	---	----	----	----	----	----	----	----	----	----	----	----	----	----	----	----	----	----	----	----	----	----	----	----	----	----	----	----	----	----	----	----	----	----	----	----	----	----	----	----	----	----	----	----	----	----	----	----	----	----	----	----	----	----	----	----	----	----	----	----	----	----	----	----	----	----	----	----	----	----	----	----	----	----	----	----	----	----	----	----	----	----	----	----	----	----	----	----	----	----	----	-----



橋本工務株式会社
橋本支店

橋本市道路台帳平面図（一般）

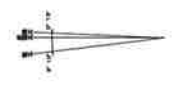


縮尺 1:500
 縮尺 1:500
 縮尺 1:500

縮尺 1:500
 縮尺 1:500
 縮尺 1:500

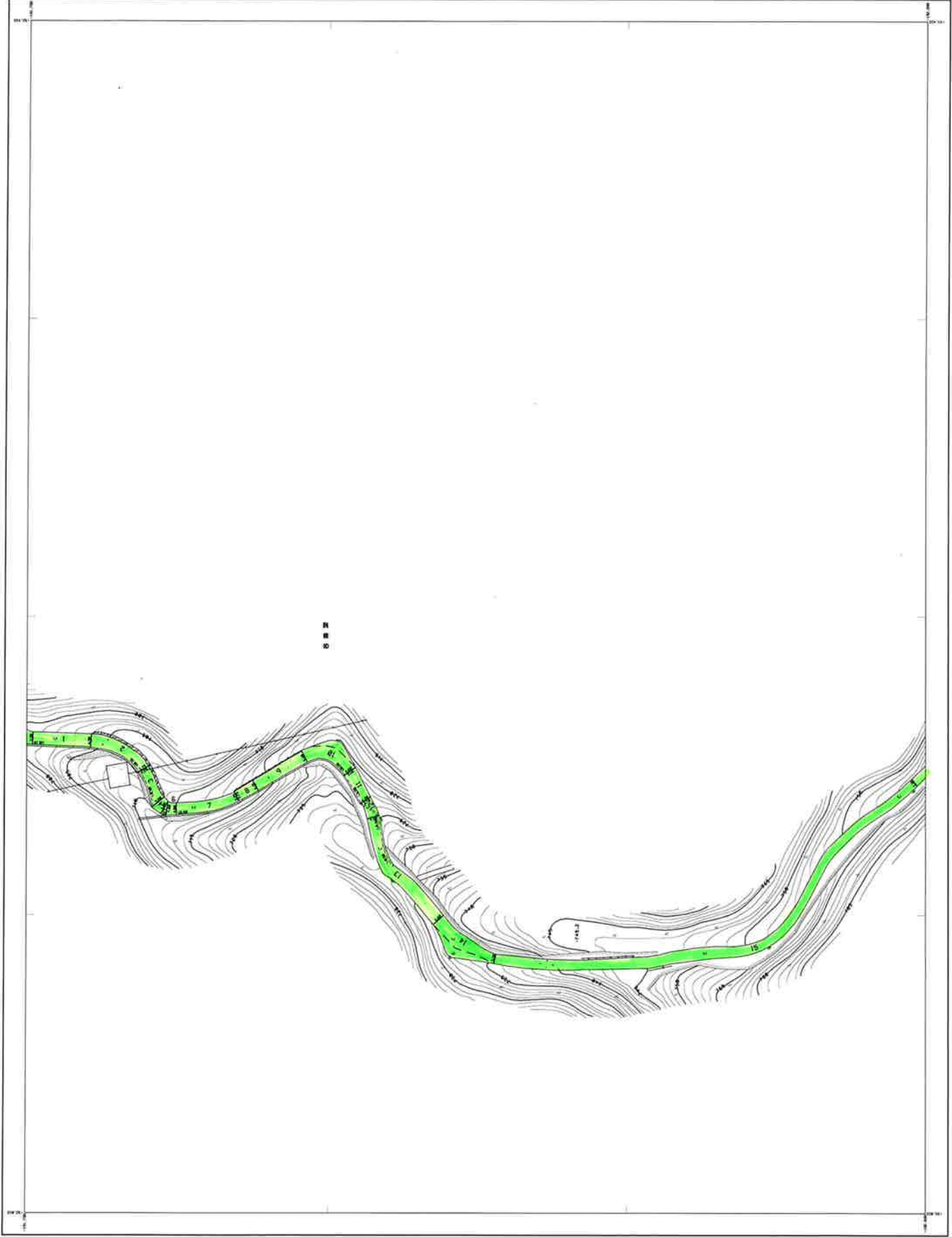
縮尺 1:500
 縮尺 1:500
 縮尺 1:500

46-19	19-01	19-02
46-19	19-01	19-02
46-19	19-01	19-02



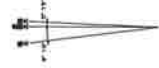
1	2	3	4	5	6	7	8	9	10	11	12	13	14	15	16	17	18	19	20	21	22	23	24	25	26	27	28	29	30	31	32	33	34	35	36	37	38	39	40	41	42	43	44	45	46	47	48	49	50	51	52	53	54	55	56	57	58	59	60	61	62	63	64	65	66	67	68	69	70	71	72	73	74	75	76	77	78	79	80	81	82	83	84	85	86	87	88	89	90	91	92	93	94	95	96	97	98	99	100
---	---	---	---	---	---	---	---	---	----	----	----	----	----	----	----	----	----	----	----	----	----	----	----	----	----	----	----	----	----	----	----	----	----	----	----	----	----	----	----	----	----	----	----	----	----	----	----	----	----	----	----	----	----	----	----	----	----	----	----	----	----	----	----	----	----	----	----	----	----	----	----	----	----	----	----	----	----	----	----	----	----	----	----	----	----	----	----	----	----	----	----	----	----	----	----	----	----	----	-----

橋本市道路台帳平面図（一般）



北

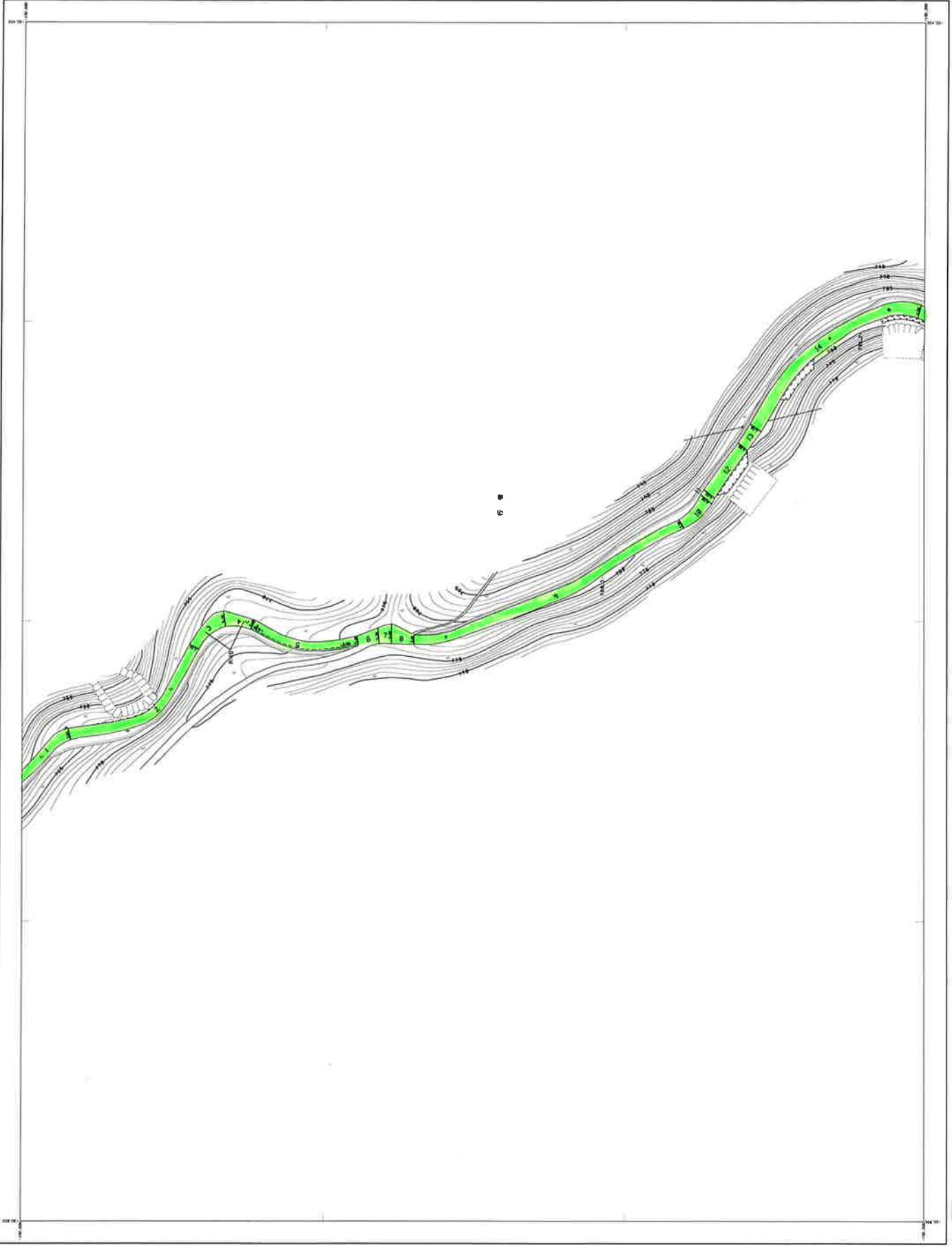
46-24	46-24
46-24	46-24



北

1	2	3	4	5	6	7	8	9	10	11	12	13	14	15	16	17	18	19	20	21	22	23	24	25	26	27	28	29	30	31	32	33	34	35	36	37	38	39	40	41	42	43	44	45	46	47	48	49	50	51	52	53	54	55	56	57	58	59	60	61	62	63	64	65	66	67	68	69	70	71	72	73	74	75	76	77	78	79	80	81	82	83	84	85	86	87	88	89	90	91	92	93	94	95	96	97	98	99	100	
100	101	102	103	104	105	106	107	108	109	110	111	112	113	114	115	116	117	118	119	120	121	122	123	124	125	126	127	128	129	130	131	132	133	134	135	136	137	138	139	140	141	142	143	144	145	146	147	148	149	150	151	152	153	154	155	156	157	158	159	160	161	162	163	164	165	166	167	168	169	170	171	172	173	174	175	176	177	178	179	180	181	182	183	184	185	186	187	188	189	190	191	192	193	194	195	196	197	198	199	200

橋本市道路台帳平面図（一般）



縮尺 1:500
 縮尺 1:500
 縮尺 1:500

縮尺 1:500
 縮尺 1:500
 縮尺 1:500

縮尺 1:500




縮尺 1:500
 縮尺 1:500
 縮尺 1:500

縮尺 1:500
 縮尺 1:500
 縮尺 1:500

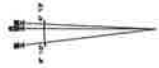
路線番号	路線名称	道路種別	道路幅員	道路構造	道路状況	道路管理	道路利用	道路備考
1	橋本市道1号線	一般道	4.0m	舗装	良好	橋本市	自動車	
2	橋本市道2号線	一般道	4.0m	舗装	良好	橋本市	自動車	
3	橋本市道3号線	一般道	4.0m	舗装	良好	橋本市	自動車	
4	橋本市道4号線	一般道	4.0m	舗装	良好	橋本市	自動車	
5	橋本市道5号線	一般道	4.0m	舗装	良好	橋本市	自動車	
6	橋本市道6号線	一般道	4.0m	舗装	良好	橋本市	自動車	
7	橋本市道7号線	一般道	4.0m	舗装	良好	橋本市	自動車	
8	橋本市道8号線	一般道	4.0m	舗装	良好	橋本市	自動車	
9	橋本市道9号線	一般道	4.0m	舗装	良好	橋本市	自動車	
10	橋本市道10号線	一般道	4.0m	舗装	良好	橋本市	自動車	

橋本市道路台帳平面図（一般）



北


49-14	49-15	49-20



2 9

1. 道路種別	2. 道路名称	3. 道路幅員	4. 道路種別	5. 道路種別	6. 道路種別	7. 道路種別	8. 道路種別	9. 道路種別	10. 道路種別	11. 道路種別	12. 道路種別	13. 道路種別	14. 道路種別	15. 道路種別	16. 道路種別	17. 道路種別	18. 道路種別	19. 道路種別	20. 道路種別	21. 道路種別	22. 道路種別	23. 道路種別	24. 道路種別	25. 道路種別	26. 道路種別	27. 道路種別	28. 道路種別	29. 道路種別	30. 道路種別	31. 道路種別	32. 道路種別	33. 道路種別	34. 道路種別	35. 道路種別	36. 道路種別	37. 道路種別	38. 道路種別	39. 道路種別	40. 道路種別	41. 道路種別	42. 道路種別	43. 道路種別	44. 道路種別	45. 道路種別	46. 道路種別	47. 道路種別	48. 道路種別	49. 道路種別	50. 道路種別
---------	---------	---------	---------	---------	---------	---------	---------	---------	----------	----------	----------	----------	----------	----------	----------	----------	----------	----------	----------	----------	----------	----------	----------	----------	----------	----------	----------	----------	----------	----------	----------	----------	----------	----------	----------	----------	----------	----------	----------	----------	----------	----------	----------	----------	----------	----------	----------	----------	----------

橋本市道路台帳平面図（一般）




49-14	49-15	49-16	49-17



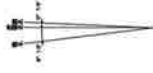
2 9

1. 道路	2. 橋	3. 水路	4. 境界線	5. 地籍区界	6. 地籍区界	7. 地籍区界	8. 地籍区界	9. 地籍区界	10. 地籍区界	11. 地籍区界	12. 地籍区界	13. 地籍区界	14. 地籍区界	15. 地籍区界	16. 地籍区界	17. 地籍区界	18. 地籍区界	19. 地籍区界	20. 地籍区界	21. 地籍区界	22. 地籍区界	23. 地籍区界	24. 地籍区界	25. 地籍区界	26. 地籍区界	27. 地籍区界	28. 地籍区界	29. 地籍区界	30. 地籍区界	31. 地籍区界	32. 地籍区界	33. 地籍区界	34. 地籍区界	35. 地籍区界	36. 地籍区界	37. 地籍区界	38. 地籍区界	39. 地籍区界	40. 地籍区界	41. 地籍区界	42. 地籍区界	43. 地籍区界	44. 地籍区界	45. 地籍区界	46. 地籍区界	47. 地籍区界	48. 地籍区界	49. 地籍区界	50. 地籍区界	51. 地籍区界	52. 地籍区界	53. 地籍区界	54. 地籍区界	55. 地籍区界	56. 地籍区界	57. 地籍区界	58. 地籍区界	59. 地籍区界	60. 地籍区界	61. 地籍区界	62. 地籍区界	63. 地籍区界	64. 地籍区界	65. 地籍区界	66. 地籍区界	67. 地籍区界	68. 地籍区界	69. 地籍区界	70. 地籍区界	71. 地籍区界	72. 地籍区界	73. 地籍区界	74. 地籍区界	75. 地籍区界	76. 地籍区界	77. 地籍区界	78. 地籍区界	79. 地籍区界	80. 地籍区界	81. 地籍区界	82. 地籍区界	83. 地籍区界	84. 地籍区界	85. 地籍区界	86. 地籍区界	87. 地籍区界	88. 地籍区界	89. 地籍区界	90. 地籍区界	91. 地籍区界	92. 地籍区界	93. 地籍区界	94. 地籍区界	95. 地籍区界	96. 地籍区界	97. 地籍区界	98. 地籍区界	99. 地籍区界	100. 地籍区界
-------	------	-------	--------	---------	---------	---------	---------	---------	----------	----------	----------	----------	----------	----------	----------	----------	----------	----------	----------	----------	----------	----------	----------	----------	----------	----------	----------	----------	----------	----------	----------	----------	----------	----------	----------	----------	----------	----------	----------	----------	----------	----------	----------	----------	----------	----------	----------	----------	----------	----------	----------	----------	----------	----------	----------	----------	----------	----------	----------	----------	----------	----------	----------	----------	----------	----------	----------	----------	----------	----------	----------	----------	----------	----------	----------	----------	----------	----------	----------	----------	----------	----------	----------	----------	----------	----------	----------	----------	----------	----------	----------	----------	----------	----------	----------	----------	----------	----------	-----------

橋本市道路台帳平面図（一般）



4052	4053	4054
4055	4056	4057



2 号

路線番号	路線名称	道路種別	延長	幅員	車線数	歩道	自転車道	その他
1
2
3
4
5
6
7
8
9
10
11
12
13
14
15
16
17
18
19
20
21
22
23
24
25
26
27
28
29
30
31
32
33
34
35
36
37
38
39
40
41
42
43
44
45
46
47
48
49
50

橋本市道路台帳平面図（一般）



北

400	500	600
700	800	900

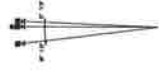


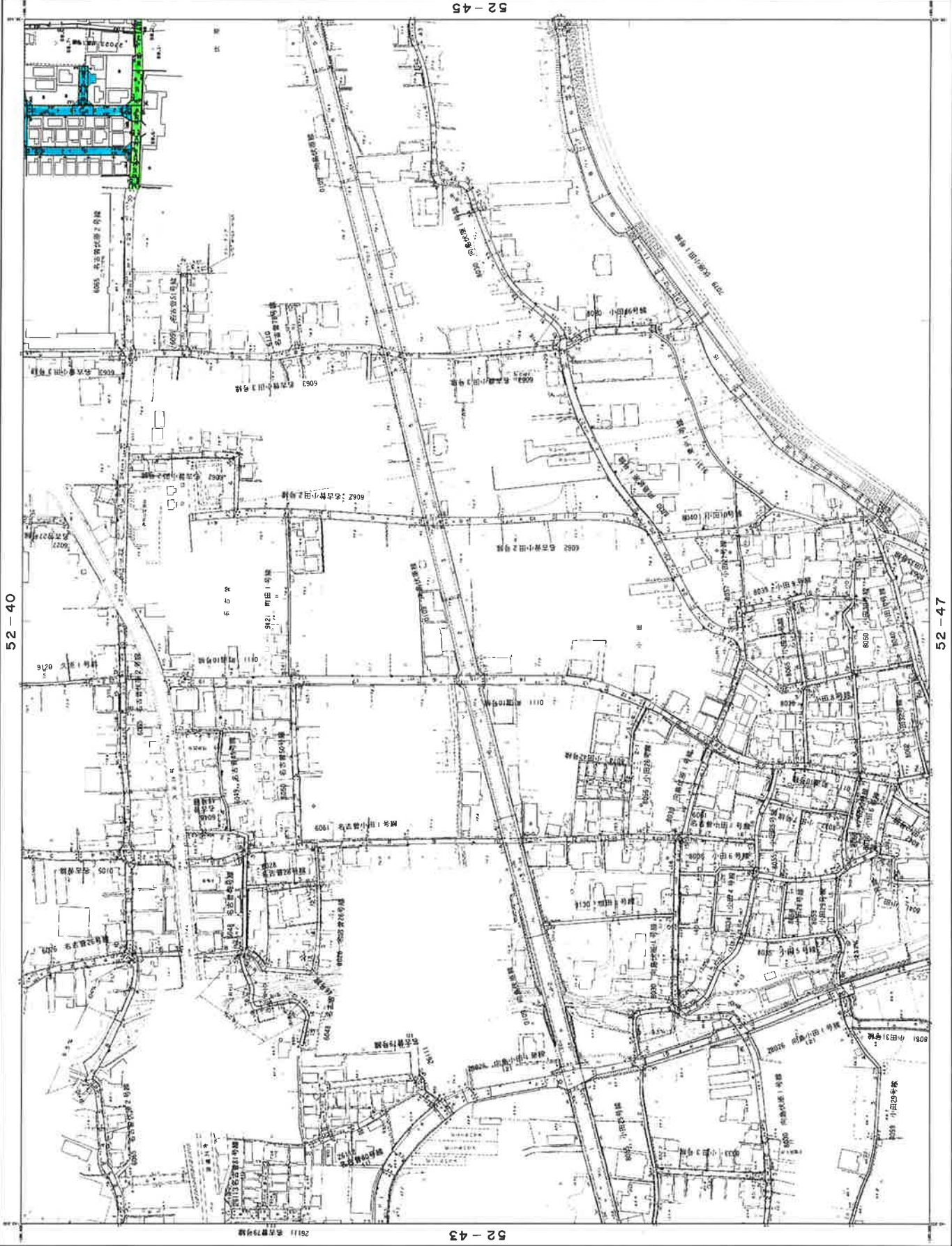
図 号

100	101	102	103	104	105	106	107	108	109	110	111	112	113	114	115	116	117	118	119	120	
121	122	123	124	125	126	127	128	129	130	131	132	133	134	135	136	137	138	139	140	141	
142	143	144	145	146	147	148	149	150	151	152	153	154	155	156	157	158	159	160	161	162	
163	164	165	166	167	168	169	170	171	172	173	174	175	176	177	178	179	180	181	182	183	
184	185	186	187	188	189	190	191	192	193	194	195	196	197	198	199	200	201	202	203	204	
205	206	207	208	209	210	211	212	213	214	215	216	217	218	219	220	221	222	223	224	225	
226	227	228	229	230	231	232	233	234	235	236	237	238	239	240	241	242	243	244	245	246	
247	248	249	250	251	252	253	254	255	256	257	258	259	260	261	262	263	264	265	266	267	
268	269	270	271	272	273	274	275	276	277	278	279	280	281	282	283	284	285	286	287	288	
289	290	291	292	293	294	295	296	297	298	299	300	301	302	303	304	305	306	307	308	309	
310	311	312	313	314	315	316	317	318	319	320	321	322	323	324	325	326	327	328	329	330	
331	332	333	334	335	336	337	338	339	340	341	342	343	344	345	346	347	348	349	350	351	
352	353	354	355	356	357	358	359	360	361	362	363	364	365	366	367	368	369	370	371	372	
373	374	375	376	377	378	379	380	381	382	383	384	385	386	387	388	389	390	391	392	393	
394	395	396	397	398	399	400	401	402	403	404	405	406	407	408	409	410	411	412	413	414	
415	416	417	418	419	420	421	422	423	424	425	426	427	428	429	430	431	432	433	434	435	
436	437	438	439	440	441	442	443	444	445	446	447	448	449	450	451	452	453	454	455	456	
457	458	459	460	461	462	463	464	465	466	467	468	469	470	471	472	473	474	475	476	477	
478	479	480	481	482	483	484	485	486	487	488	489	490	491	492	493	494	495	496	497	498	
499	500	501	502	503	504	505	506	507	508	509	510	511	512	513	514	515	516	517	518	519	
520	521	522	523	524	525	526	527	528	529	530	531	532	533	534	535	536	537	538	539	540	
541	542	543	544	545	546	547	548	549	550	551	552	553	554	555	556	557	558	559	560	561	
562	563	564	565	566	567	568	569	570	571	572	573	574	575	576	577	578	579	580	581	582	
583	584	585	586	587	588	589	590	591	592	593	594	595	596	597	598	599	600	601	602	603	
604	605	606	607	608	609	610	611	612	613	614	615	616	617	618	619	620	621	622	623	624	
625	626	627	628	629	630	631	632	633	634	635	636	637	638	639	640	641	642	643	644	645	
646	647	648	649	650	651	652	653	654	655	656	657	658	659	660	661	662	663	664	665	666	
667	668	669	670	671	672	673	674	675	676	677	678	679	680	681	682	683	684	685	686	687	
688	689	690	691	692	693	694	695	696	697	698	699	700	701	702	703	704	705	706	707	708	
709	710	711	712	713	714	715	716	717	718	719	720	721	722	723	724	725	726	727	728	729	
730	731	732	733	734	735	736	737	738	739	740	741	742	743	744	745	746	747	748	749	750	
751	752	753	754	755	756	757	758	759	760	761	762	763	764	765	766	767	768	769	770	771	
772	773	774	775	776	777	778	779	780	781	782	783	784	785	786	787	788	789	790	791	792	
793	794	795	796	797	798	799	800	801	802	803	804	805	806	807	808	809	810	811	812	813	
814	815	816	817	818	819	820	821	822	823	824	825	826	827	828	829	830	831	832	833	834	
835	836	837	838	839	840	841	842	843	844	845	846	847	848	849	850	851	852	853	854	855	
856	857	858	859	860	861	862	863	864	865	866	867	868	869	870	871	872	873	874	875	876	
877	878	879	880	881	882	883	884	885	886	887	888	889	890	891	892	893	894	895	896	897	
898	899	900	901	902	903	904	905	906	907	908	909	910	911	912	913	914	915	916	917	918	
919	920	921	922	923	924	925	926	927	928	929	930	931	932	933	934	935	936	937	938	939	
940	941	942	943	944	945	946	947	948	949	950	951	952	953	954	955	956	957	958	959	960	
961	962	963	964	965	966	967	968	969	970	971	972	973	974	975	976	977	978	979	980	981	
982	983	984	985	986	987	988	989	990	991	992	993	994	995	996	997	998	999	1000			

橋本市道路現況平面図（台帳図）

52-44

52-40



52-43

52-45

52-47

縮尺 1:1000
 作成 2011年11月
 更新 2011年11月
 作成者 橋本市土木部
 更新者 橋本市土木部

この図面は、国土交通省の定める「道路現況平面図」の作成基準に基づき作成されたものであり、正確性を担保するものではありません。
 (作成者) 橋本市土木部

橋本市 市
 橋本エロアエ株式会社
 計画課
 作成課

52-44

52-44	52-45	52-46	52-47
52-44	52-45	52-46	52-47
52-44	52-45	52-46	52-47



北

1. 道路 2. 河川 3. 鉄道 4. 境界線 5. 地籍区画 6. 建物 7. 公園 8. 緑地 9. 雑種地 10. 農地 11. 森林 12. 水域 13. 空地 14. 不明地 15. 不明地 16. 不明地 17. 不明地 18. 不明地 19. 不明地 20. 不明地 21. 不明地 22. 不明地 23. 不明地 24. 不明地 25. 不明地 26. 不明地 27. 不明地 28. 不明地 29. 不明地 30. 不明地 31. 不明地 32. 不明地 33. 不明地 34. 不明地 35. 不明地 36. 不明地 37. 不明地 38. 不明地 39. 不明地 40. 不明地 41. 不明地 42. 不明地 43. 不明地 44. 不明地 45. 不明地 46. 不明地 47. 不明地 48. 不明地 49. 不明地 50. 不明地 51. 不明地 52. 不明地 53. 不明地 54. 不明地 55. 不明地 56. 不明地 57. 不明地 58. 不明地 59. 不明地 60. 不明地 61. 不明地 62. 不明地 63. 不明地 64. 不明地 65. 不明地 66. 不明地 67. 不明地 68. 不明地 69. 不明地 70. 不明地 71. 不明地 72. 不明地 73. 不明地 74. 不明地 75. 不明地 76. 不明地 77. 不明地 78. 不明地 79. 不明地 80. 不明地 81. 不明地 82. 不明地 83. 不明地 84. 不明地 85. 不明地 86. 不明地 87. 不明地 88. 不明地 89. 不明地 90. 不明地 91. 不明地 92. 不明地 93. 不明地 94. 不明地 95. 不明地 96. 不明地 97. 不明地 98. 不明地 99. 不明地 100. 不明地	1. 道路 2. 河川 3. 鉄道 4. 境界線 5. 地籍区画 6. 建物 7. 公園 8. 緑地 9. 雑種地 10. 農地 11. 森林 12. 水域 13. 空地 14. 不明地 15. 不明地 16. 不明地 17. 不明地 18. 不明地 19. 不明地 20. 不明地 21. 不明地 22. 不明地 23. 不明地 24. 不明地 25. 不明地 26. 不明地 27. 不明地 28. 不明地 29. 不明地 30. 不明地 31. 不明地 32. 不明地 33. 不明地 34. 不明地 35. 不明地 36. 不明地 37. 不明地 38. 不明地 39. 不明地 40. 不明地 41. 不明地 42. 不明地 43. 不明地 44. 不明地 45. 不明地 46. 不明地 47. 不明地 48. 不明地 49. 不明地 50. 不明地 51. 不明地 52. 不明地 53. 不明地 54. 不明地 55. 不明地 56. 不明地 57. 不明地 58. 不明地 59. 不明地 60. 不明地 61. 不明地 62. 不明地 63. 不明地 64. 不明地 65. 不明地 66. 不明地 67. 不明地 68. 不明地 69. 不明地 70. 不明地 71. 不明地 72. 不明地 73. 不明地 74. 不明地 75. 不明地 76. 不明地 77. 不明地 78. 不明地 79. 不明地 80. 不明地 81. 不明地 82. 不明地 83. 不明地 84. 不明地 85. 不明地 86. 不明地 87. 不明地 88. 不明地 89. 不明地 90. 不明地 91. 不明地 92. 不明地 93. 不明地 94. 不明地 95. 不明地 96. 不明地 97. 不明地 98. 不明地 99. 不明地 100. 不明地
---	---

1. 道路 2. 河川 3. 鉄道 4. 境界線 5. 地籍区画 6. 建物 7. 公園 8. 緑地 9. 雑種地 10. 農地 11. 森林 12. 水域 13. 空地 14. 不明地 15. 不明地 16. 不明地 17. 不明地 18. 不明地 19. 不明地 20. 不明地 21. 不明地 22. 不明地 23. 不明地 24. 不明地 25. 不明地 26. 不明地 27. 不明地 28. 不明地 29. 不明地 30. 不明地 31. 不明地 32. 不明地 33. 不明地 34. 不明地 35. 不明地 36. 不明地 37. 不明地 38. 不明地 39. 不明地 40. 不明地 41. 不明地 42. 不明地 43. 不明地 44. 不明地 45. 不明地 46. 不明地 47. 不明地 48. 不明地 49. 不明地 50. 不明地 51. 不明地 52. 不明地 53. 不明地 54. 不明地 55. 不明地 56. 不明地 57. 不明地 58. 不明地 59. 不明地 60. 不明地 61. 不明地 62. 不明地 63. 不明地 64. 不明地 65. 不明地 66. 不明地 67. 不明地 68. 不明地 69. 不明地 70. 不明地 71. 不明地 72. 不明地 73. 不明地 74. 不明地 75. 不明地 76. 不明地 77. 不明地 78. 不明地 79. 不明地 80. 不明地 81. 不明地 82. 不明地 83. 不明地 84. 不明地 85. 不明地 86. 不明地 87. 不明地 88. 不明地 89. 不明地 90. 不明地 91. 不明地 92. 不明地 93. 不明地 94. 不明地 95. 不明地 96. 不明地 97. 不明地 98. 不明地 99. 不明地 100. 不明地	1. 道路 2. 河川 3. 鉄道 4. 境界線 5. 地籍区画 6. 建物 7. 公園 8. 緑地 9. 雑種地 10. 農地 11. 森林 12. 水域 13. 空地 14. 不明地 15. 不明地 16. 不明地 17. 不明地 18. 不明地 19. 不明地 20. 不明地 21. 不明地 22. 不明地 23. 不明地 24. 不明地 25. 不明地 26. 不明地 27. 不明地 28. 不明地 29. 不明地 30. 不明地 31. 不明地 32. 不明地 33. 不明地 34. 不明地 35. 不明地 36. 不明地 37. 不明地 38. 不明地 39. 不明地 40. 不明地 41. 不明地 42. 不明地 43. 不明地 44. 不明地 45. 不明地 46. 不明地 47. 不明地 48. 不明地 49. 不明地 50. 不明地 51. 不明地 52. 不明地 53. 不明地 54. 不明地 55. 不明地 56. 不明地 57. 不明地 58. 不明地 59. 不明地 60. 不明地 61. 不明地 62. 不明地 63. 不明地 64. 不明地 65. 不明地 66. 不明地 67. 不明地 68. 不明地 69. 不明地 70. 不明地 71. 不明地 72. 不明地 73. 不明地 74. 不明地 75. 不明地 76. 不明地 77. 不明地 78. 不明地 79. 不明地 80. 不明地 81. 不明地 82. 不明地 83. 不明地 84. 不明地 85. 不明地 86. 不明地 87. 不明地 88. 不明地 89. 不明地 90. 不明地 91. 不明地 92. 不明地 93. 不明地 94. 不明地 95. 不明地 96. 不明地 97. 不明地 98. 不明地 99. 不明地 100. 不明地
---	---