橋本市告示第73号

道路法（昭和２７年法律第１８０号）第１８条第１項の規定に基づき、次のように道路の区域を変更する。

その関係図面は、橋本市建設部都市整備課において一般の縦覧に供する。

令和８年３月30日

橋本市長　平木　哲朗

１．道路の種類　　市　道

２．路　線　名　　別紙のとおり

３．変更の区間等　　別紙のとおり

４．変更区間の概要　　別紙のとおり

５．関係図面縦覧場所・期間

橋本市建設部都市整備課

令和８年３月30日から令和８年４月13日まで

道路の増減内訳表

令和7年度更新

（R.8年4月1日現在）

市町村名 橋本市

道路種別	路線番号	年度等	6.5 m 以上 延長 m	6.5 m 以上 面積 m²	4.5 m 以上 6.5 m 未満 延長 m	4.5 m 以上 6.5 m 未満 面積 m²	2.5 m 以上 4.5 m 未満 延長 m	2.5 m 以上 4.5 m 未満 面積 m²	1.5 m 以上 2.5 m 未満 延長 m	1.5 m 以上 2.5 m 未満 面積 m²	(小計) 延長 m	(小計) 面積 m²	1.5 m 未満 延長 m	1.5 m 未満 面積 m²	区分
3	1839	7 イ	7.80	71.53	51.50	324.45					59.30	395.98			新設
		6 ロ													
		イ－ロ	7.80	71.53	51.50	324.45					59.30	395.98			
3	1840	7 イ	14.40	134.80	18.20	109.20					32.60	244.00			新設
		6 ロ													
		イ－ロ	14.40	134.80	18.20	109.20					32.60	244.00			
3	27148	7 イ	27.00	207.75	127.30	766.50					154.30	974.25			新設
		6 ロ													
		イ－ロ	27.00	207.75	127.30	766.50					154.30	974.25			
3	27149	7 イ	67.90	497.86							67.90	497.86			新設
		6 ロ													
		イ－ロ	67.90	497.86							67.90	497.86			
3	27150	7 イ	13.30	127.22	12.40	74.08					25.70	201.30			新設
		6 ロ													
		イ－ロ	13.30	127.22	12.40	74.08					25.70	201.30			
	小計	7 イ	130.40	1039.16	209.40	1274.23					339.80	2313.39			新設
		6 ロ													
		イ－ロ	130.40	1039.16	209.40	1274.23					339.80	2313.39			

ASAHI 7007 Ver.5.1.143

道路の増減内訳表

令和7年度更新

（R，8 年 4 月 1 日 現在）

市町村名 橋本市

道路種別	路線番号	年度等	6.5 m 以上 延長 m	6.5 m 以上 面積 m	4.5 m 以上 6.5 m 未満 延長 m	4.5 m 以上 6.5 m 未満 面積 m	2.5 m 以上 4.5 m 未満 延長 m	2.5 m 以上 4.5 m 未満 面積 m	1.5 m 以上 2.5 m 未満 延長 m	1.5 m 以上 2.5 m 未満 面積 m	(小計) 延長 m	(小計) 面積 m	1.5 m 未満 延長 m	1.5 m 未満 面積 m	区分
1	26	7 イ	635.50	5152.90	1234.90	6895.33	211.00	857.66			2081.40	12905.89			改良
		6 ロ	178.20	1590.72	920.70	4578.08	1020.90	4066.60			2119.80	10235.40			
		イ－ロ	457.30	3562.18	314.20	2317.25	-809.90	-3208.94			-38.40	2670.49			
2	115	7 イ	131.80	1791.69	100.20	500.62	664.30	2274.14	223.00	467.30	1119.30	5033.75			改良
		6 ロ	131.80	1791.69	21.10	108.35	499.30	1523.91	467.10	1013.12	1119.30	4437.07			
		イ－ロ			79.10	392.27	165.00	750.23	-244.10	-545.82		596.68			
2	125	7 イ	54.10	391.96	439.80	2266.62	6543.80	23546.13	497.50	1135.54	7535.20	27340.25	401.50	496.05	改良
		6 ロ	54.10	391.96	439.80	2266.62	6543.80	23500.64	497.50	1135.54	7535.20	27294.76	401.50	496.05	
		イ－ロ						45.49				45.49			
2	135	7 イ	8.60	80.55	133.40	657.05	3198.80	9962.75	136.00	330.03	3476.80	11030.38	21.10	28.48	改良
		6 ロ	4.70	37.16	79.60	397.71	3063.90	9276.12	295.10	712.56	3443.30	10423.55			
		イ－ロ	3.90	43.39	53.80	259.34	134.90	686.63	-159.10	-382.53	33.50	606.83	21.10	28.48	
2	140	7 イ	55.00	419.01	364.20	1835.43	796.00	2971.01	135.00	247.35	1350.20	5472.80			改良
		6 ロ	61.00	473.44	293.30	1492.95	865.30	3222.90	130.60	236.08	1350.20	5425.37			
		イ－ロ	-6.00	-54.43	70.90	342.48	-69.30	-251.89	4.40	11.27		47.43			
2	141	7 イ	58.00	443.73	77.60	447.67	265.60	841.99	234.60	540.36	635.80	2273.75			改良
		6 ロ	68.40	513.47	62.20	367.17	266.90	848.88	238.30	536.33	635.80	2265.85			
3		イ－ロ	-10.40	-69.74	15.40	80.50	-1.30	-6.89	-3.70	4.03		7.90			
3	285	7 イ					158.30	597.25			158.30	597.25			改良
		6 ロ			1.40	7.00	157.90	523.43			159.30	530.43			
		イ－ロ			-1.40	-7.00	0.40	73.82			-1.00	66.82			
3	286	7 イ					151.50	525.87			151.50	525.87			改良
		6 ロ					150.00	463.28			150.00	463.28			
		イ－ロ					1.50	62.59			1.50	62.59			
3	345	7 イ			45.90	208.60	26.50	85.56	66.80	159.65	139.20	453.81			改良
		6 ロ					6.30	19.64	132.90	312.31	139.20	331.95			
		イ－ロ			45.90	208.60	20.20	65.92	-66.10	-152.66		121.86			
3	437	7 イ					970.40	2718.31	1202.40	2599.14	2172.80	5317.45			改良
		6 ロ			2.60	12.48	320.70	967.94	1677.00	3235.99	2000.30	4216.41	171.00	202.26	
		イ－ロ			-2.60	-12.48	649.70	1750.37	-474.60	-636.85	172.50	1101.04	-171.00	-202.26	
3	438	7 イ	1089.00	13672.02							1089.00	13672.02			改良
		6 ロ	1089.00	13013.14							1089.00	13013.14			
		イ－ロ		658.88								658.88			
3	476	7 イ					456.80	1400.36	843.80	1943.02	1300.60	3343.38			改良
		6 ロ					292.00	915.33	362.90	753.69	654.90	1669.02	633.80	748.01	
		イ－ロ					164.80	485.03	480.90	1189.33	645.70	1674.36	-633.80	-748.01	
3	498	7 イ	2.40	15.67	19.20	90.40	255.80	871.86			277.40	977.93			改良
		6 ロ	8.50	60.14	19.20	90.40	255.80	870.48			283.50	1021.02			
		イ－ロ	-6.10	-44.47				1.38			-6.10	-43.09			
3	501	7 イ			13.10	67.74	83.30	303.75	86.80	167.77	183.20	539.26	55.20	77.28	改良
		6 ロ			10.60	55.34	83.00	280.17	86.80	167.77	180.40	503.28	55.20	77.28	
		イ－ロ			2.50	12.40	0.30	23.58			2.80	35.98			
3	691	7 イ			18.40	90.23			84.50	174.64	102.90	264.87	79.90	97.49	改良
		6 ロ							104.90	212.70	104.90	212.70	77.90	108.75	
		イ－ロ			18.40	90.23			-20.40	-38.06	-2.00	52.17	2.00	-11.26	
3	706	7 イ	56.00	372.25	703.10	3620.80	2119.80	7865.85			2878.90	11858.90			改良
		6 ロ	171.00	1222.83	622.20	3299.47	2063.90	7522.82			2857.10	12045.12			
		イ－ロ	-115.00	-850.58	80.90	321.33	55.90	343.03			21.80	-186.22			
3	1330	7 イ	315.00	2403.51	508.60	3080.76					823.60	5484.27			改良
		6 ロ	302.10	2314.75	148.00	896.41					450.10	3211.16			
		イ－ロ	12.90	88.76	360.60	2184.35					373.50	2273.11			

ASAHI 7007 Ver.5.1.143

道 路 の 増 減 内 訳 表

令和7年度更新

（R. 8 年 4 月 1 日 現在）

市町村名 橋本市

道路等級	路線番号	年度等	6.5 m 以上 延長 m	6.5 m 以上 面積 m²	4.5 m 以上 6.5 m 未満 延長 m	4.5 m 以上 6.5 m 未満 面積 m²	2.5 m 以上 4.5 m 未満 延長 m	2.5 m 以上 4.5 m 未満 面積 m²	1.5 m 以上 2.5 m 未満 延長 m	1.5 m 以上 2.5 m 未満 面積 m²	(小計) 延長 m	(小計) 面積 m²	1.5 m 未満 延長 m	1.5 m 未満 面積 m²	区分
3	1725	7 イ	566.40	4196.54	267.00	1658.13					833.40	5854.67			改良
		6 ロ	4.20	39.44	189.40	1174.28					193.60	1213.72			
		イ－ロ	562.20	4157.10	77.60	483.85					639.80	4640.95			
3	26065	7 イ	89.20	650.27	438.20	2250.10	506.30	1739.55	58.10	129.41	1091.80	4769.33			改良
		6 ロ	45.50	321.25	481.90	2440.97	506.30	1739.55	58.10	129.41	1091.80	4631.18			
		イ－ロ	43.70	329.02	-43.70	-190.87						138.15			
3	27023	7 イ			66.30	306.55	339.00	1388.01	189.60	401.99	594.90	2096.55			改良
		6 ロ			66.30	306.55	315.40	1290.11	213.20	428.77	594.90	2025.43			
		イ－ロ					23.60	97.90	-23.60	-26.78		71.12			
	小計	7 イ	3061.00	29590.10	4429.90	23976.03	16747.20	57950.05	3758.10	8296.20	27996.20	119812.38	557.70	699.30	改良
		6 ロ	2118.50	21769.99	3358.30	17493.78	16411.40	57031.80	4264.40	8874.27	26152.60	105169.84	1339.40	1632.35	
		イ－ロ	942.50	7820.11	1071.60	6482.25	335.80	918.25	-506.30	-578.07	1843.60	14642.54	-781.70	-933.05	

ASAHI 7007 Ver.5.1.143

道路の増減内訳表

令和7年度更新

ページ: 0

（R. 8 年 4 月 1 日現在）

市町村名 橋本市

道路種別	路線番号	年度等	6.5 m 以上 延長 m	6.5 m 以上 面積 m	4.5 m 以上 6.5 m 未満 延長 m	4.5 m 以上 6.5 m 未満 面積 m	2.5 m 以上 4.5 m 未満 延長 m	2.5 m 以上 4.5 m 未満 面積 m	1.5 m 以上 2.5 m 未満 延長 m	1.5 m 以上 2.5 m 未満 面積 m	(小計) 延長 m	(小計) 面積 m	1.5 m 未満 延長 m	1.5 m 未満 面積 m	区分
	総括	6 年度	128590.30	1323173.93	171927.50	925063.33	270573.90	936133.76	101598.10	207573.78	672689.80	3391944.80	40344.80	40843.41	
		増減	1072.90	8859.27	1281.00	7756.48	335.80	918.25	−506.30	−578.07	2183.40	16955.93	−781.70	−933.05	
		7 年度	129663.20	1332033.20	173208.50	932819.81	270909.70	937052.01	101091.80	206995.71	674873.20	3408900.73	39563.10	39910.36	
	新設	6 年度													
		増減	130.40	1039.16	209.40	1274.23					339.80	2313.39			
		7 年度	130.40	1039.16	209.40	1274.23					339.80	2313.39			
	廃止	6 年度													
		増減													
		7 年度													
	改良	6 年度	2118.50	21769.99	3358.30	17493.78	16411.40	57031.80	4264.40	8874.27	26152.60	105169.84	1339.40	1632.35	
		増減	942.50	7820.11	1071.60	6482.25	335.80	918.25	−506.30	−578.07	1843.60	14642.54	−781.70	−933.05	
		7 年度	3061.00	29590.10	4429.90	23976.03	16747.20	57950.05	3758.10	8296.20	27996.20	119812.38	557.70	699.30	
	改良内訳	増	1080.00	8839.33	1119.30	6692.60	1216.30	4385.97	485.30	1204.63	3900.90	21122.53	23.10	28.48	
		減	−137.50	−1019.22	−47.70	−210.35	−880.50	−3467.72	−991.60	−1782.70	−2057.30	−6479.99	−804.80	−961.53	

ASAHI 7007 Ver.5.1.143

橋 梁 の 増 減 内 訳 表

令和7年度更新

（ R. 8 年 4 月 1 日 現在 ）

市町村名 橋本市

路線番号	橋梁番号	年度等	幅員 m	木橋 延長 m	木橋 面積 ㎡	石橋 延長 m	石橋 面積 ㎡	永久橋 延長 m	永久橋 面積 ㎡	増減理由 区分	増減理由 記事
26	5324	7 年度	5.05					23.80	120.19	新 設	
		6 年度									
市道隅田ST紀見峠線	上大井出橋	増 減	5.05					23.80	120.19		
437	267	7 年度	3.90					3.40	13.26	新 設	
		6 年度									
慶賀野柱本線	慶賀野柱本3号橋	増 減	3.90					3.40	13.26		
＊小 計＊		7 年度						27.20	133.45	新 設	
		6 年度									
		増 減						27.20	133.45		

ASAHI 7502 Ver 5.1.143

橋梁の増減内訳表

令和7年度更新

（R.8 年 4 月 1 日 現在）

市町村名 橋本市

路線番号	橋梁番号	年度等	幅員 m	木橋 延長 m	木橋 面積 ㎡	石橋 延長 m	石橋 面積 ㎡	永久橋 延長 m	永久橋 面積 ㎡	増減理由 区分	増減理由 記事
26	17	7 年度	5.70					6.90	39.33		
		6 年度	4.95					4.70	23.26	改 良	
市道隅田ST紀見峠線	堂 の 前 橋	増 減	0.75					2.20	16.07		
135	59	7 年度	5.70					3.60	20.52		
		6 年度	2.70					3.60	9.72	改 良	
賢堂国城山線	賢堂国城山1号橋	増 減	3.00						10.80		
437	130	7 年度	3.00					9.30	27.90		
		6 年度	2.00					9.40	18.80	改 良	
慶賀野柱本線	戎 橋	増 減	1.00					−0.10	9.10		
437	131	7 年度	2.00					9.00	18.00		
		6 年度	1.98					8.00	15.84	改 良	
慶賀野柱本線	慶賀野柱本1号橋	増 減	0.02					1.00	2.16		
437	132	7 年度	3.55					6.30	22.36		
		6 年度	2.65					6.40	16.96	改 良	
慶賀野柱本線	慶賀野柱本2号橋	増 減	0.90					−0.10	5.40		
＊小 計＊		7 年度						35.10	128.11		
		6 年度						32.10	84.58	改 良	
		増 減						3.00	43.53		

ASAHI 7502 Ver51143

橋梁の増減内訳表

令和7年度更新

（R. 8 年 4 月 1 日 現在）

市町村名 橋本市

路線番号	橋梁番号	年度等	幅員 m	木橋 延長 m	木橋 面積 ㎡	石橋 延長 m	石橋 面積 ㎡	永久橋 延長 m	永久橋 面積 ㎡	増減理由 区分	増減理由 記事
＊総括＊		6 年度		24.80	50.90			8475.40	68294.97		
		増減						30.20	176.98		
		7 年度		24.80	50.90			8505.60	68471.95		
新設		6 年度									
		増減						27.20	133.45		
		7 年度						27.20	133.45		
改良		6 年度						32.10	84.58		
		増減						3.00	43.53		
		7 年度						35.10	128.11		
廃止		6 年度									
		増減									
		7 年度									
＊改良内訳＊		増						3.20	43.53		
		減						−0.20			

ASAHI 7502 Ver.51143

令和7年度更新

区 域 変 更 調 書

市区町村名	橋本市

道路の種類	路線番号	路線名	区間（起点名 上段）（終点名 下段）	変更前後別	総延長 (m)	実延長 (m)	重用延長 未供用延長 (m)	最大路面幅員 平均路面幅員 最小路面幅員 (m)	備考
1	26	ｼﾄﾞｳｽﾀﾞSTｷﾐﾄｳｹﾞｾﾝ 市道隅田ST紀見峠線	ﾀﾙｲ 581-3ﾊﾞﾝﾁｻｷ 垂井 581－3番地先	前	2124.50	2124.50		17.20 4.83 3.10	
			ｼﾓｸｻ 25-1ﾊﾞﾝﾁｻｷ 霜草 25－1番地先	後	2112.10	2112.10		17.20 6.19 3.20	
2	115	ｷﾐｸﾅｲ2ｺﾞｳｾﾝ 紀見区内2号線	ﾎｿｶﾜ 205-3ﾊﾞﾝﾁｻｷ 細川 205－3番地先	前	1125.90	1125.90		14.55 3.95 1.20	
			ｷﾐ 623-4ﾊﾞﾝﾁｻｷ 紀見 623－4番地先	後	1125.90	1125.90		14.55 4.50 1.20	
2	125	ﾐﾔﾉﾋｺﾀﾆｾﾝ 宮野彦谷線	ｺﾞｼﾞｮｳｼ 五条市	前	7946.90	7946.90		9.80 3.50 0.50	
			ﾋｺﾀﾆ 彦谷	後	7946.90	7946.90		9.80 3.51 0.50	
2	135	ｶｼｺﾄﾞｳｸﾆｷﾞﾔﾏｾﾝ 賢堂国城山線	ｶｼｺﾄﾞｳ 286-5ﾊﾞﾝﾁｻｷ 賢堂 286－5番地先	前	3446.90	3446.90		7.30 3.02 2.20	
			ｼﾐｽﾞ 清水	後	3501.50	3501.50		8.00 3.16	
2	140	ｱﾘｵｶｾﾝ 有岡線	ｶﾑﾛ 402-2ﾊﾞﾝﾁｻｷ 学文路 402－2番地先	前	1350.20	1350.20		9.70 4.01 1.40	
			ｶﾑﾛ 学文路	後	1350.20	1350.20		9.10 4.04 1.40	
2 3	141	ｶﾑﾛﾔｽﾀﾞｼﾞﾏｾﾝ 学文路安田嶋線	ｶﾑﾛ 215-3ﾊﾞﾝﾁｻｷ 学文路 215－3番地先	前	647.60	635.80	11.80	8.05 3.42 1.75	
			ｶﾑﾛ 151ﾊﾞﾝﾁｻｷ 学文路 151番地先	後	647.60	635.80	11.80	8.40 3.48 1.95	

（道路の種類）
1 ･･･ 市区町村道1級
2 ･･･ 市区町村道2級
3 ･･･ 市区町村道その他

ASAHI 7503 Ver.5.1.143

令和7年度更新

区 域 変 更 調 書

市区町村名	橋本市

道路の種類	路線番号	路線名	区間（起点名 上段）（終点名 下段）	変更前後別	総延長 (m)	実延長 (m)	重用延長 未供用延長 (m)	最大路面幅員 平均路面幅員 最小路面幅員 (m)	備考
3	285	ﾋｶﾞｼｶﾗｸﾏｾﾝ 東唐熊線	ｲﾁﾜｷ 1ﾁｮｳﾒ 103-7ﾊﾞﾝﾁｻｷ 市脇1丁目 103－7番地先	前	159.30	159.30		5.25 3.33 3.00	
			ｲﾁﾜｷ 1ﾁｮｳﾒ 16-2ﾊﾞﾝﾁｻｷ 市脇1丁目 16－2番地先	後	158.30	158.30		5.25 3.77 3.00	
3	286	ﾆｼｶﾗｸﾏｾﾝ 西唐熊線	ｲﾁﾜｷ 1ﾁｮｳﾒ 89-4ﾊﾞﾝﾁｻｷ 市脇1丁目 89－4番地先	前	150.00	150.00		4.20 3.09 3.00	
			ｲﾁﾜｷ 1ﾁｮｳﾒ 64ﾊﾞﾝﾁｻｷ 市脇1丁目 64番地先	後	151.50	151.50		3.70 3.47 3.00	
3	345	ｺﾊﾞﾔｼｾﾝ 小林線	ｶｾﾊﾞﾗ 352ﾊﾞﾝﾁｻｷ 柏原 352番地先	前	139.20	139.20		4.30 2.38 2.25	
			ｶｾﾊﾞﾗ 386-1ﾊﾞﾝﾁｻｷ 柏原 386－1番地先	後	139.20	139.20		4.60 3.26 2.25	
3	437	ｹｶﾞﾉﾊｼﾗﾓﾄｾﾝ 慶賀野柱本線	ｹｶﾞﾉ 123ﾊﾞﾝﾁｻｷ 慶賀野 123番地先	前	2195.10	2195.10		5.20 2.04 1.00	
			ﾊｼﾗﾓﾄ 383-2ﾊﾞﾝﾁｻｷ 柱本 383－2番地先	後	2200.80	2200.80		4.70 2.45 1.80	
3	438	ｳｼｶﾞﾀﾞﾆｾﾝ 牛が谷線	ｹｶﾞﾉ 251-1ﾊﾞﾝﾁｻｷ 慶賀野 251－1番地先	前	1089.00	1089.00		16.55 11.75 11.10	
			ｷﾐｶﾞｵｶ 1ﾁｮｳﾒ 18ﾊﾞﾝﾁｻｷ 紀見ヶ丘1丁目 18番地先	後	1089.00	1089.00		17.50 12.36 11.55	
3	476	ﾔﾏｻｺｾﾝ 山迫線	ﾔﾏｳﾁ 山内	前	1288.70	1288.70		5.00 1.88 1.00	
			ｽｷﾞｵ 杉尾	後	1300.60	1300.60		5.00 2.57 1.00	

（道路の種類）
1 ・・・ 市区町村道1級
2 ・・・ 市区町村道2級
3 ・・・ 市区町村道その他

ASAHI 7503 Ver.5.1.143

令和7年度更新

区　域　変　更　調　書

市区町村名	橋本市

道路の種類	路線番号	路線名	区間（起点名 上段）（終点名 下段）	変更前後別	総延長 (m)	実延長 (m)	重用延長 未供用延長 (m)	最大路面幅員 平均路面幅員 最小路面幅員 (m)	備考
3	498	ｼﾓｸｻｵｵｲｹｾﾝ 霜草大池線	ｼﾓｸｻ 751ﾊﾞﾝﾁｻｷ 霜草 751番地先	前	290.40	290.40		5.80 3.46 2.07	
			ｼﾓｸｻｱｻﾞﾋｶﾞｼﾔﾏ 576ﾊﾞﾝﾁｻｷ 霜草字東山 576番地先	後	284.30	284.30		5.80 3.46 2.07	
3	501	ｼﾓｸｻﾆｼﾔﾏｾﾝ 霜草西山線	ｼﾓｸｻ 1010-1ﾊﾞﾝﾁｻｷ 霜草 1010－1番地先	前	240.30	240.30		7.00 2.46 1.10	
			ｼﾓｸｻ 867ﾊﾞﾝﾁｻｷ 霜草 867番地先	後	243.10	243.10		7.00 2.55 1.10	
3	691	ﾔｽﾀﾞｼﾞﾏﾃｲﾎﾞｳｾﾝ 安田嶋堤防線	ｶﾑﾛ 274-1ﾊﾞﾝﾁｻｷ 学文路 274－1番地先	前	186.80	182.80	4.00	2.40 1.76 1.35	
			ｶﾑﾛ 185-1ﾊﾞﾝﾁｻｷ 学文路 185－1番地先	後	186.80	182.80	4.00	4.70 1.89 0.70	
3	706	ｷﾞｮｳｼﾞｬﾌｷｾﾝ 行者富貴線	ﾀﾆｵﾌﾞｶ 谷奥深	前	2857.10	2857.10		11.50 4.22 2.60	
			ﾀﾆｵﾌﾞｶ 谷奥深	後	2878.90	2878.90		9.50 4.05 3.00	
3	1330	ﾐﾂｲｼﾀﾞｲ317ｺﾞｳｾﾝ 三石台317号線	ﾐﾂｲｼﾀﾞｲ 3ﾁｮｳﾒ 30-1ﾊﾞﾝﾁｻｷ 三石台3丁目 30－1番地先	前	823.60	450.10	373.50	8.00 7.11 6.00	
			ﾐﾂｲｼﾀﾞｲ 3ﾁｮｳﾒ 33-11ﾊﾞﾝﾁｻｷ 三石台3丁目 33－11番地先	後	823.60	823.60		8.00 6.65 6.00	
3	1725	ｱﾔﾉﾀﾞｲ63ｺﾞｳｾﾝ あやの台63号線	ｱﾔﾉﾀﾞｲ 2ﾁｮｳﾒ 100-7 あやの台2丁目 100－7番地先	前	193.60	193.60		6.20 6.20 6.20	
			ｱﾔﾉﾀﾞｲ 2ﾁｮｳﾒ 100-7 隅田町真土字丸垣内601番2	後	833.40	833.40		8.90 7.00 6.20	

（道路の種類）
1 ･･･ 市区町村道1級
2 ･･･ 市区町村道2級
3 ･･･ 市区町村道その他

令和7年度更新

区　域　変　更　調　書

市区町村名	橋本市

道路の種類	路線番号	路線名	区間（起点名 上段）（終点名 下段）	変更前後別	総延長 (m)	実延長 (m)	重用延長 未供用延長 (m)	最大路面幅員 平均路面幅員 最小路面幅員 (m)	備考
3	26065	ﾅｺﾞｿﾌｼﾊﾗ2ｺﾞｳｾﾝ	名古曽 951－2番地先	前	1138.60	1091.80	46.80	6.60 4.14 2.00	
		名古曽伏原2号線	伏原 146－5番地先	後	1138.60	1091.80	46.80	11.30 4.29 2.00	
3	27023	ﾌｼﾊﾗ1ｺﾞｳｾﾝ	伏原 85番地先	前	614.20	594.90	19.30	4.70 3.47 1.70	
		伏原1号線	伏原 16－4番地先	後	614.20	594.90	19.30	4.70 3.59 1.70	
				前					
				後					
				前					
				後					
				前					
				後					
				前					
				後					

（道路の種類）
1 ･･･ 市区町村道1級
2 ･･･ 市区町村道2級
3 ･･･ 市区町村道その他

ASAHI 7503 Ver.5.1.143

令和7年度

新規路線

改良路線

影響路線

橋本市道路台帳平面図（一般）

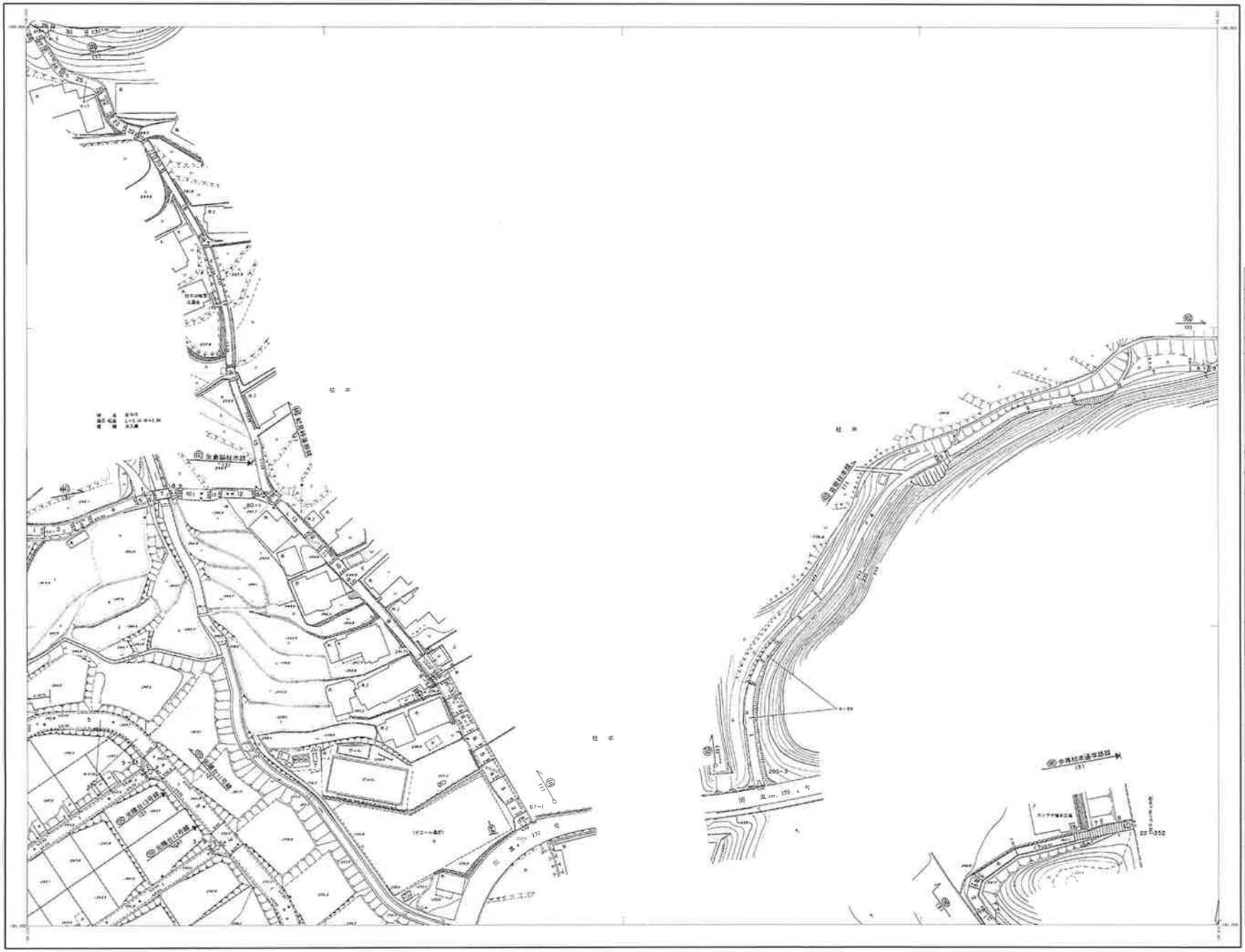

1:500

計画電図 橋本市
作図機関 エアロトヨタ株式会社

橋本市道路台帳平面図（一般）

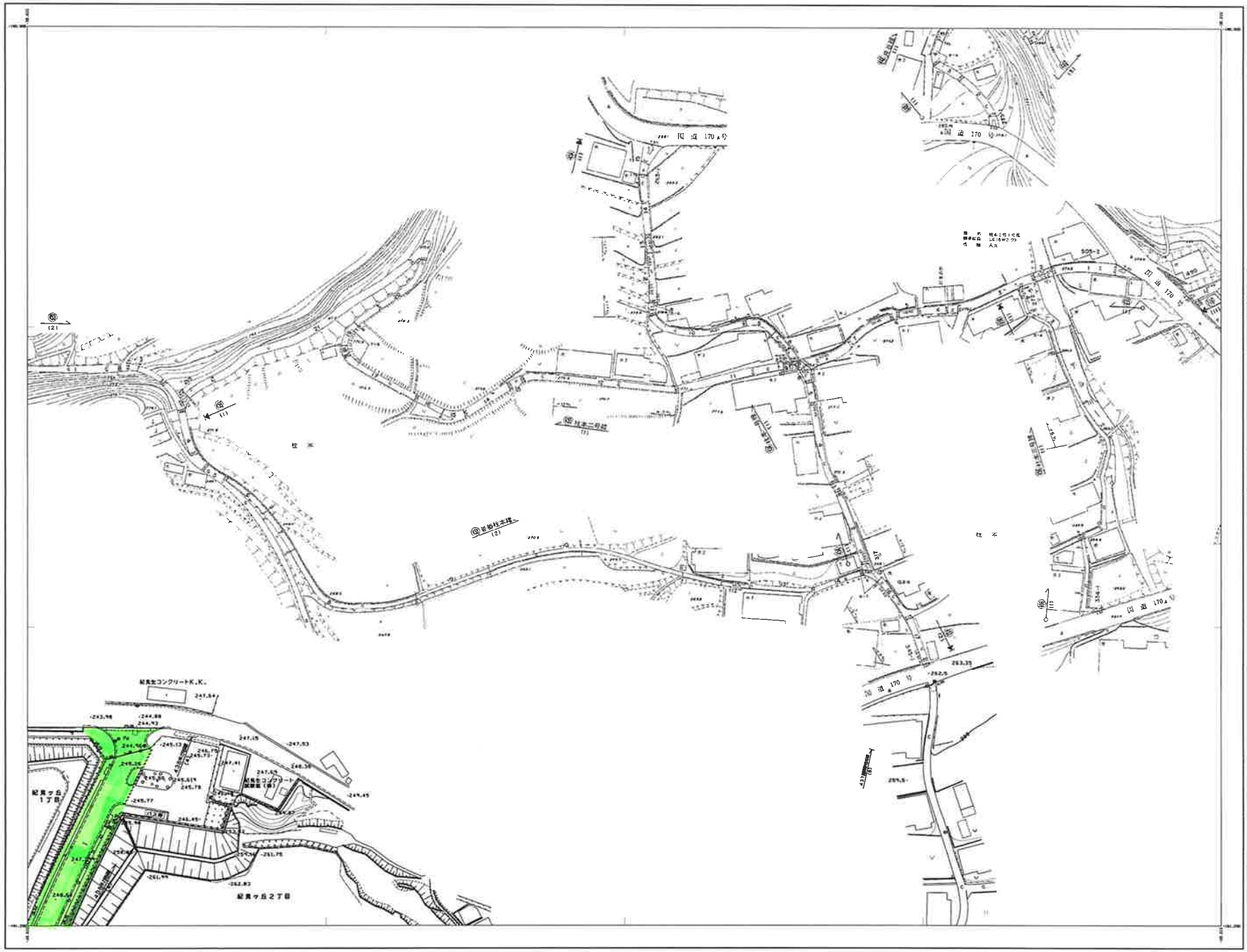



1:500

橋本市道路台帳平面図（一般）

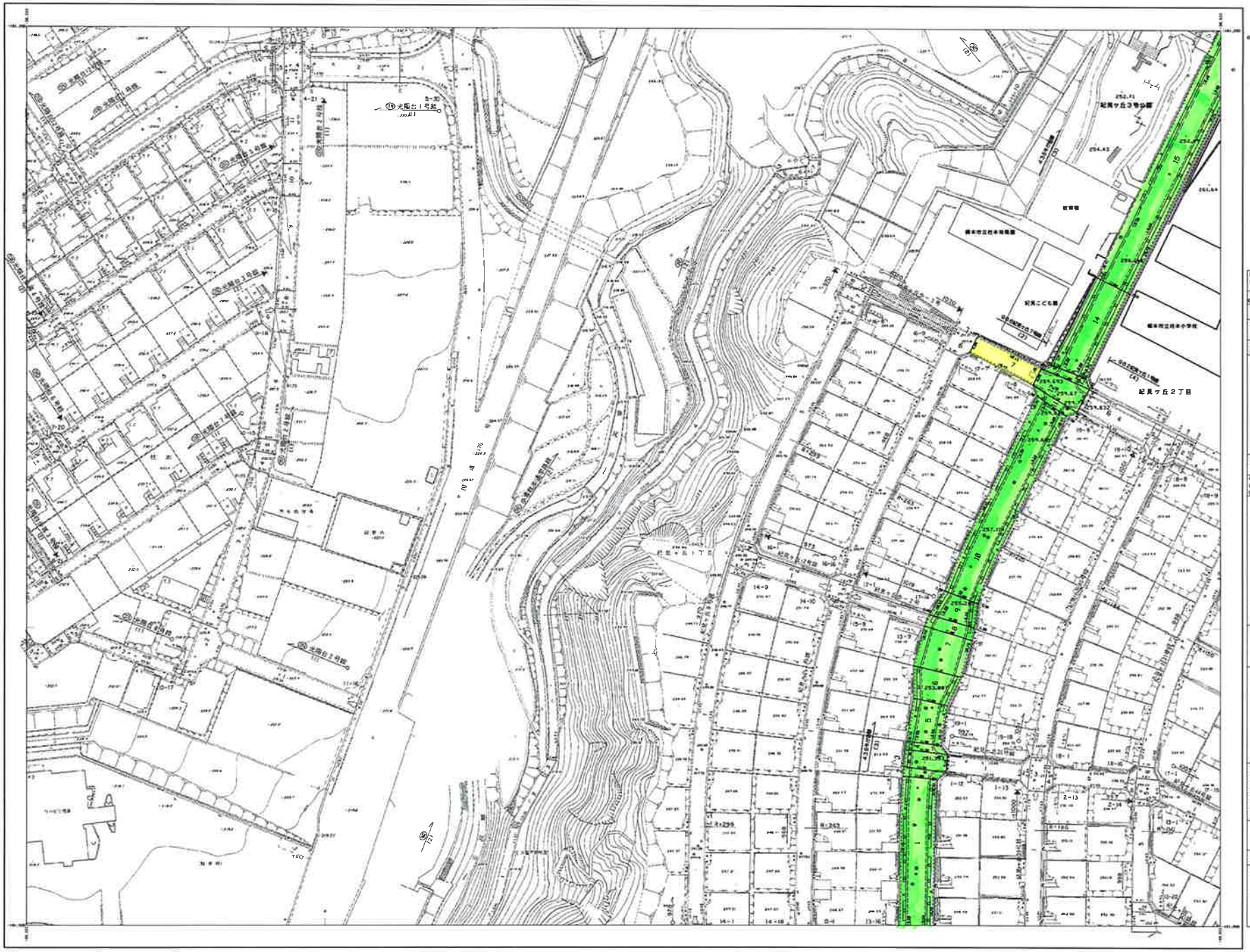

作成機関 橋本市
作業機関 エアロトヨタ株式会社

橋本市道路台帳平面図（一般）

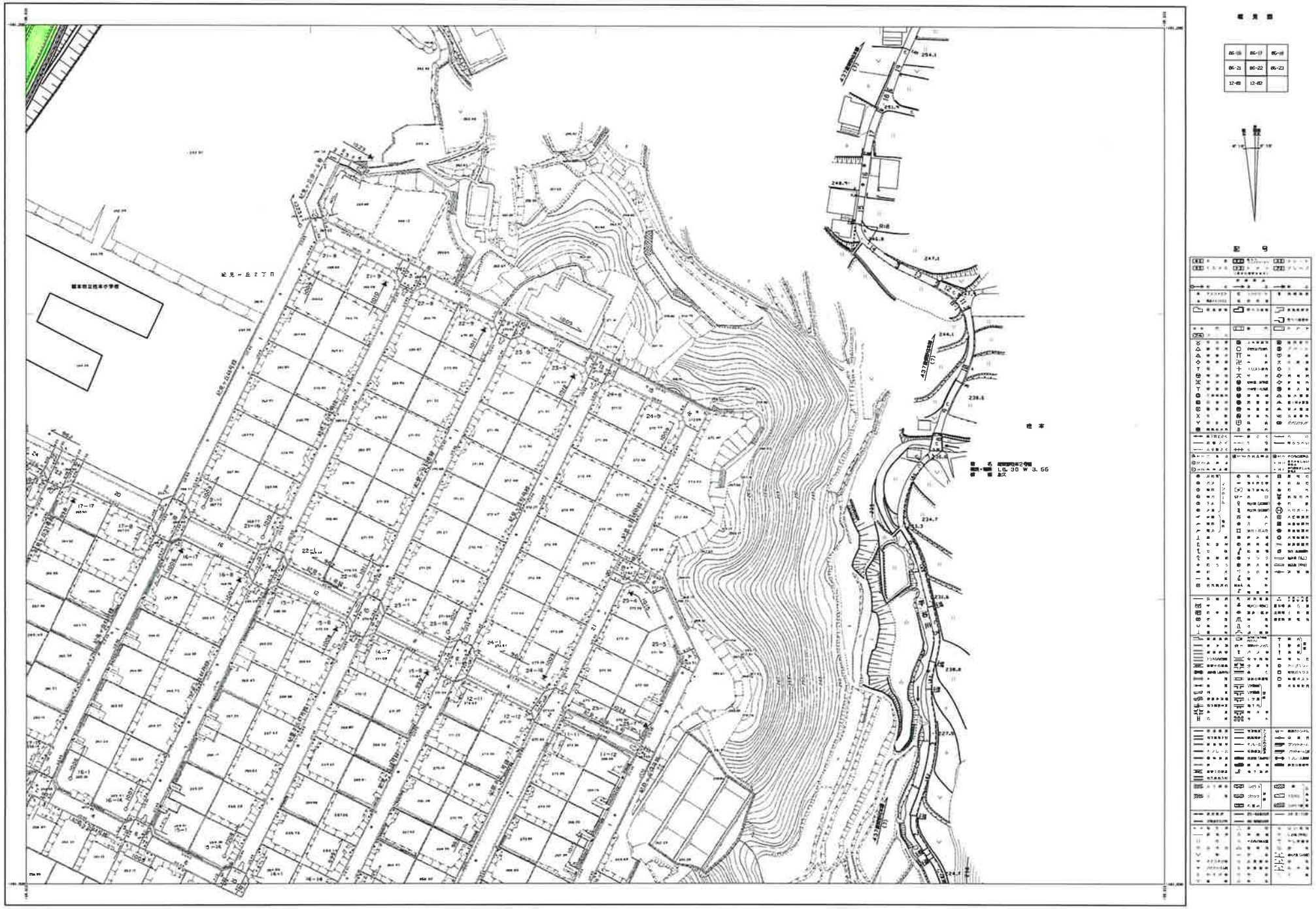

橋本市道路台帳平面図（一般）

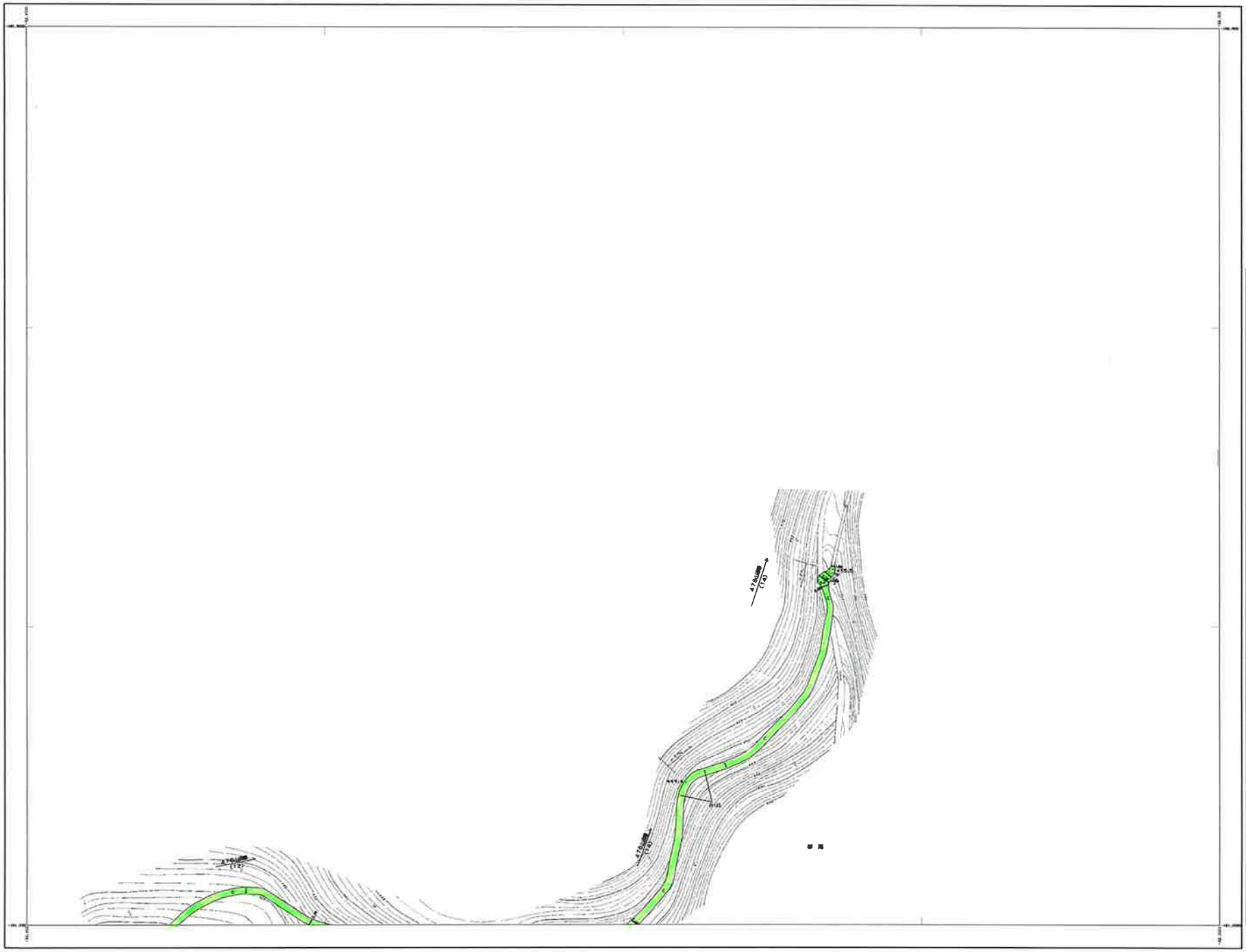

1：500

作製機関 橋本市
作製機関 エアロトヨタ株式会社

橋本市道路台帳平面図（一般）



1：500

計画機関 橋本市
作成機関 エアロトヨタ株式会社

橋本市道路台帳平面図（一般）

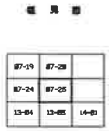



1:500

橋本市道路台帳平面図（一般）

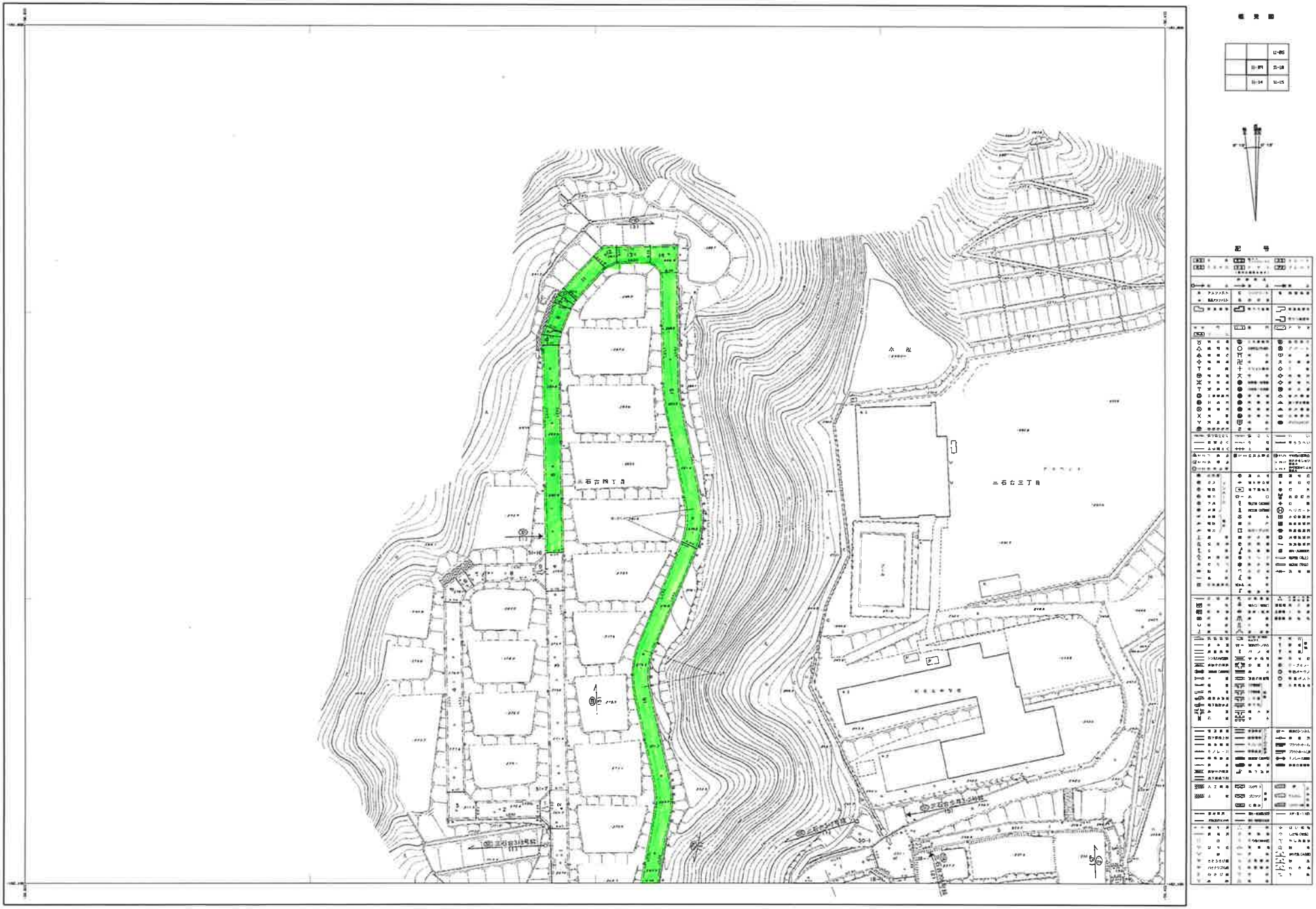

橋本市道路台帳平面図（一般）

橋本市道路台帳平面図（一般）

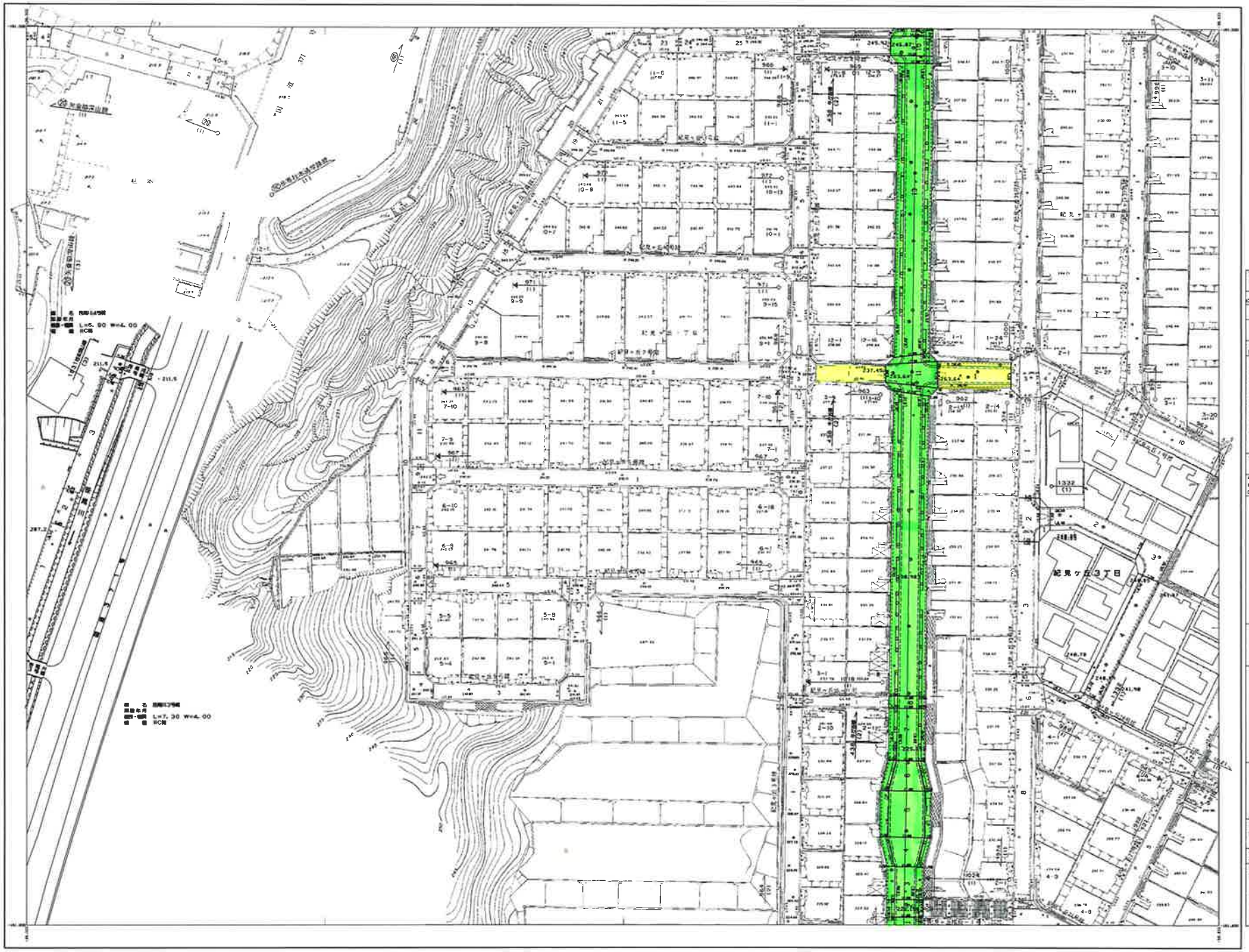



1：500

作成機関 橋本市
作業機関 エアロトヨタ株式会社

橋本市道路台帳平面図（一般）

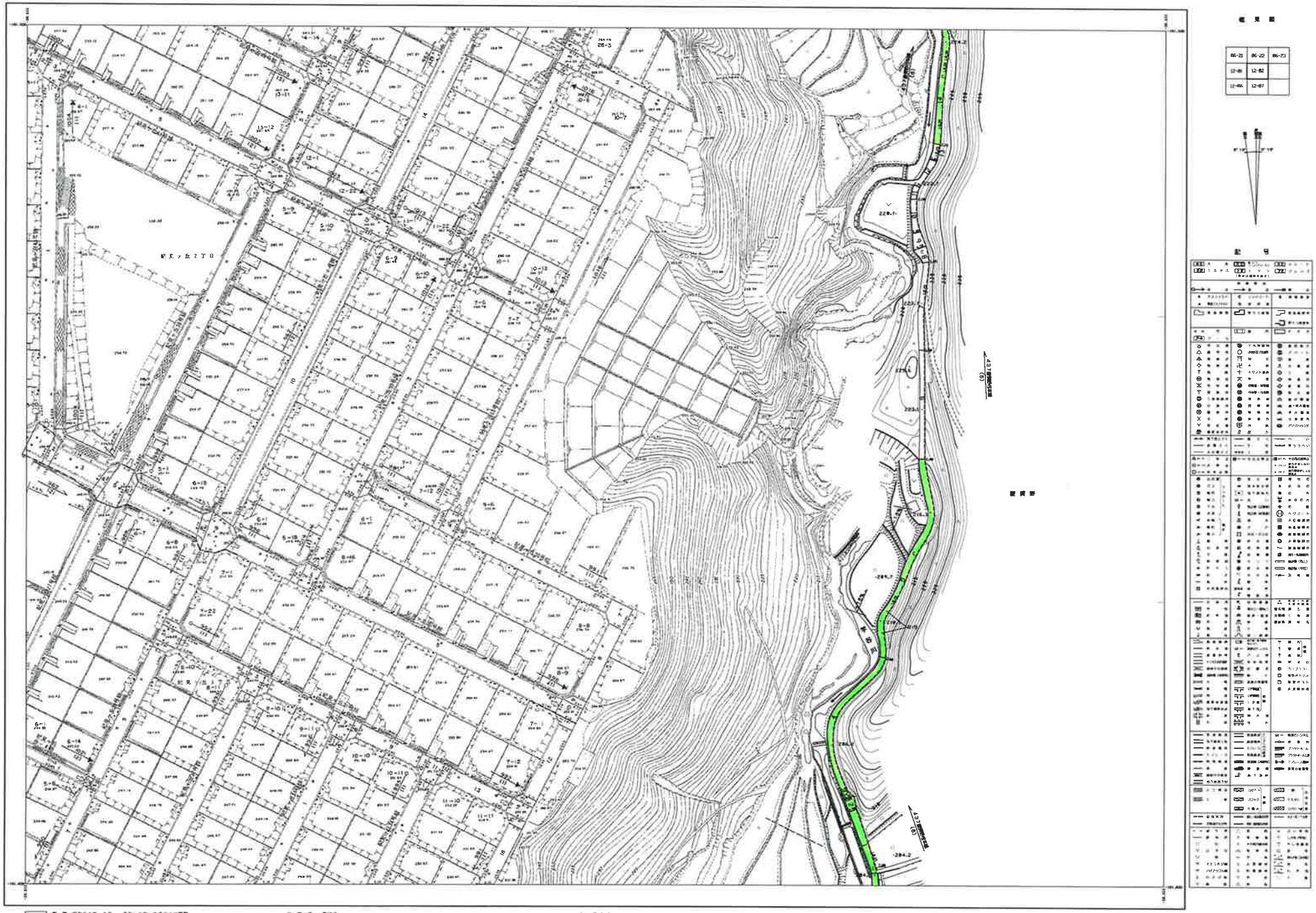

橋本市道路台帳平面図（一般）

橋本市道路台帳平面図（一般）

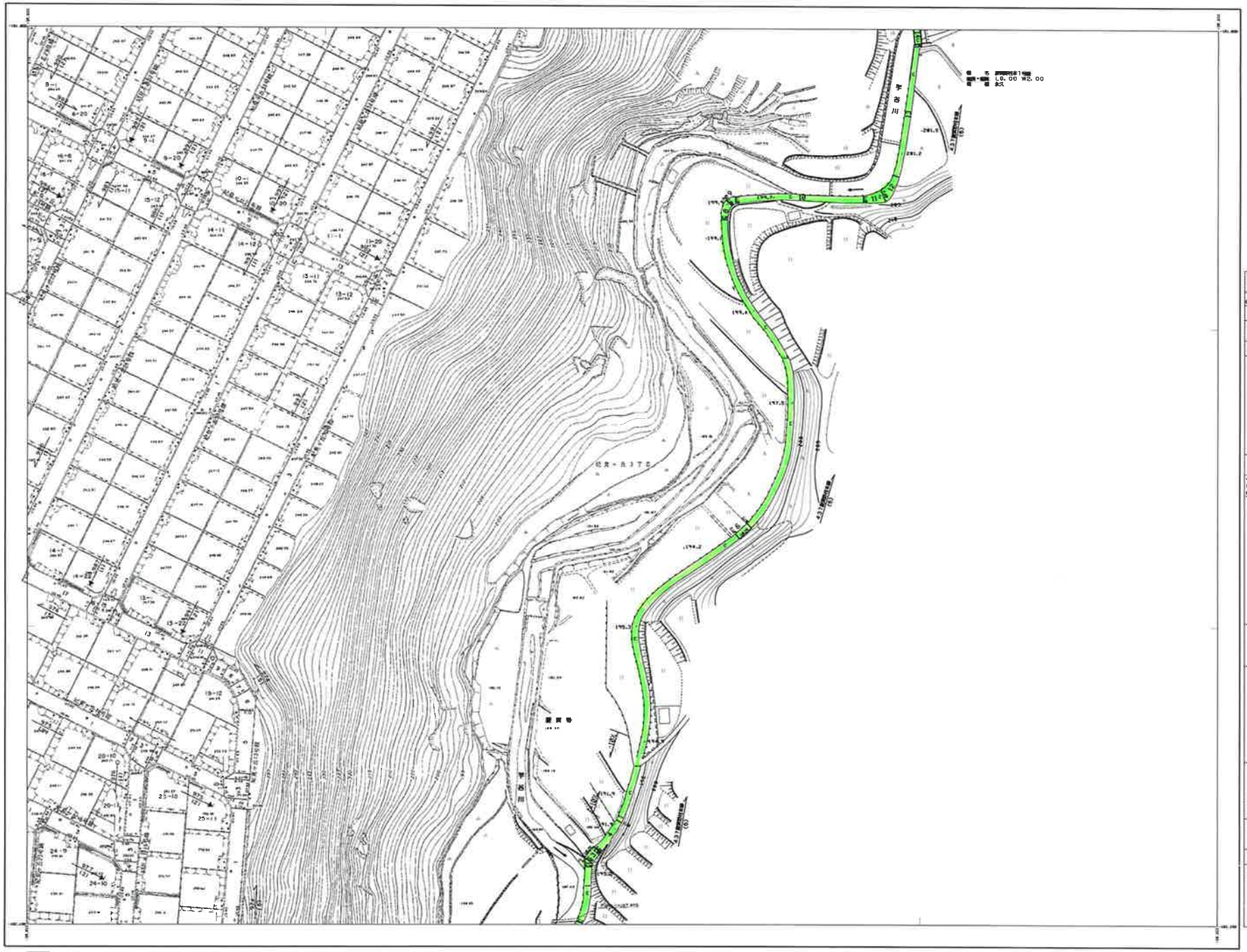



橋本市道路台帳平面図（一般）

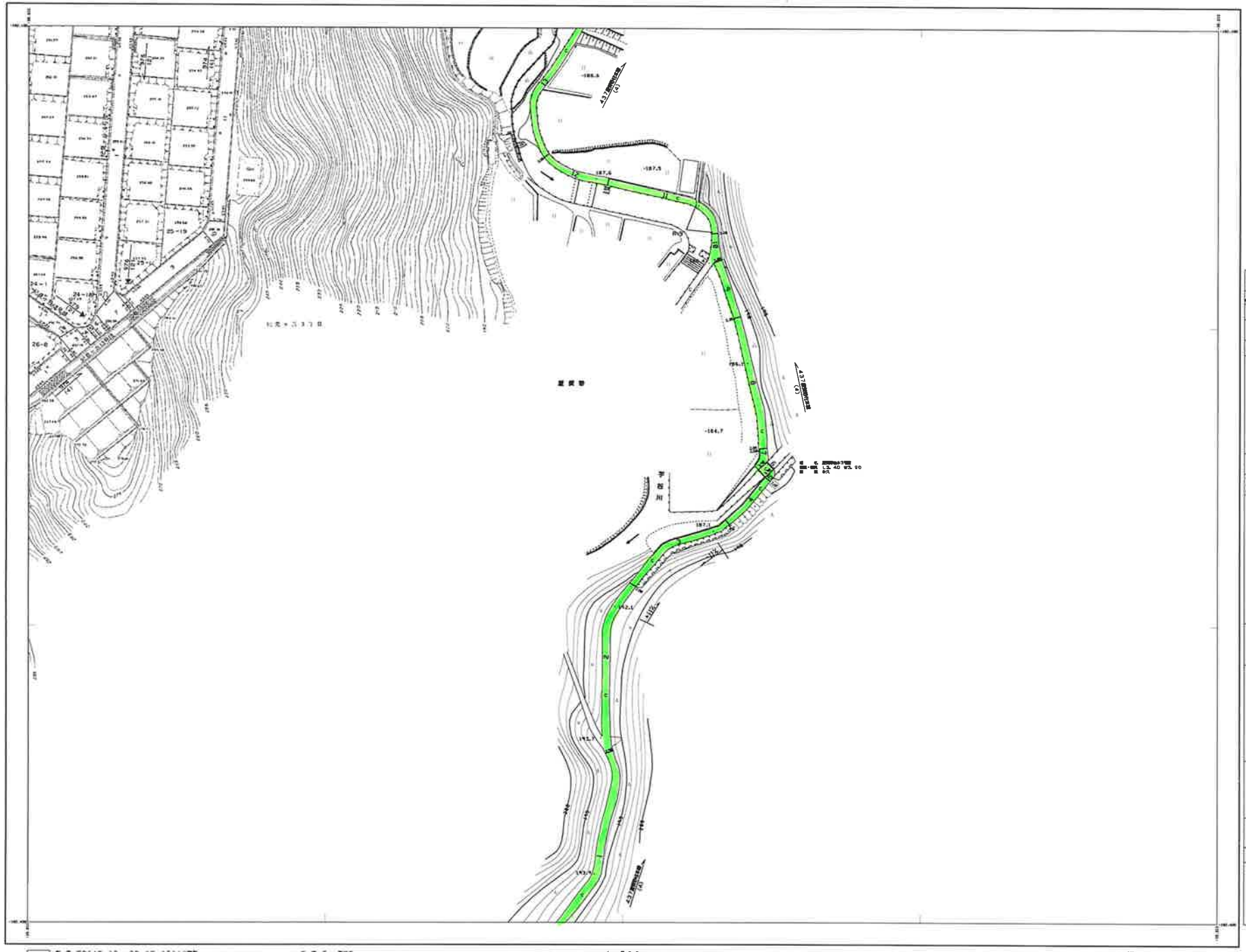



橋本市道路台帳平面図（一般）

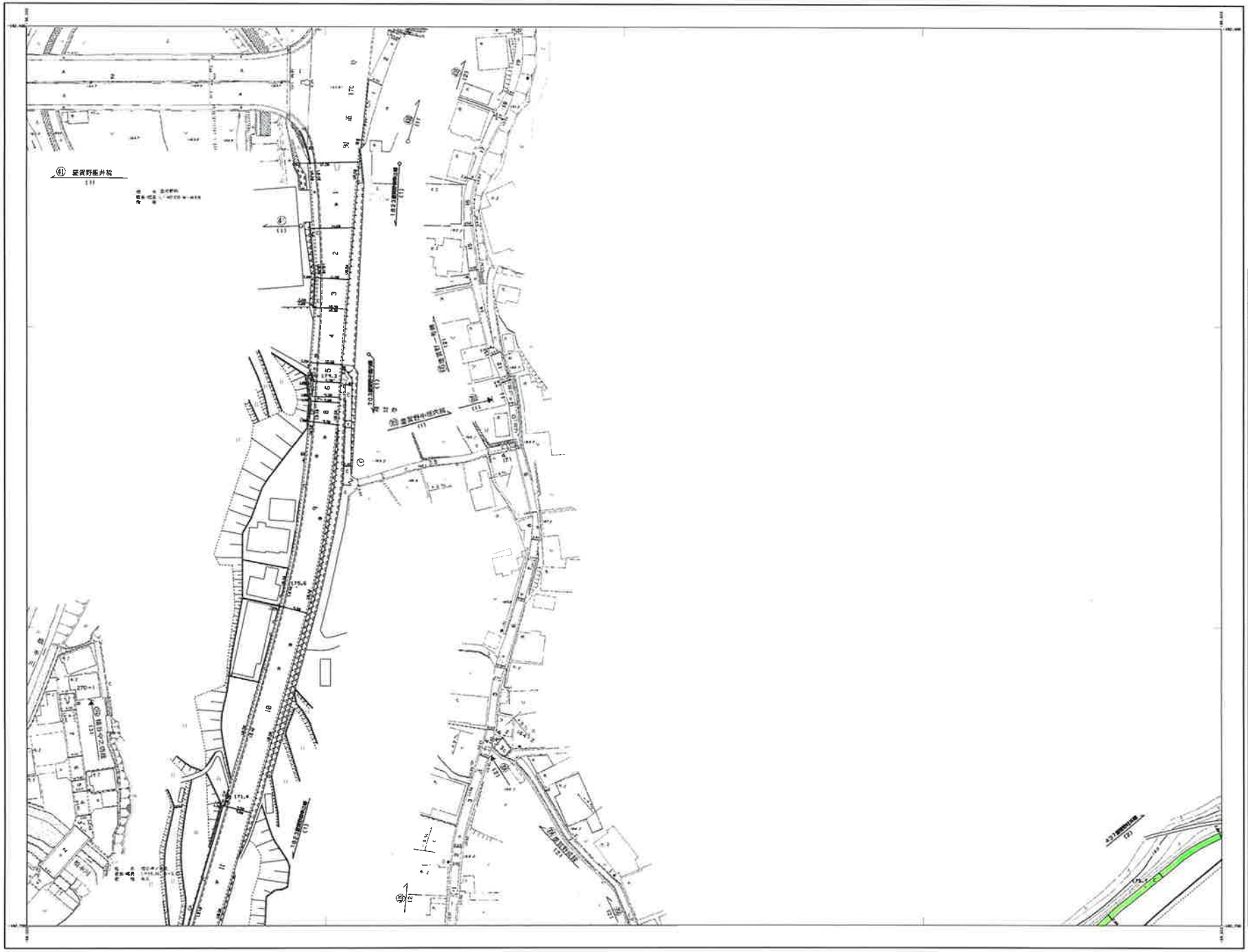

概見図

12-15	12-16	12-12
12-20	12-18	12-17
12-25	12-21	12-22

記号

1:500

作成機関 橋本市
作業機関 エアロトヨタ株式会社

橋本市道路台帳平面図（一般）

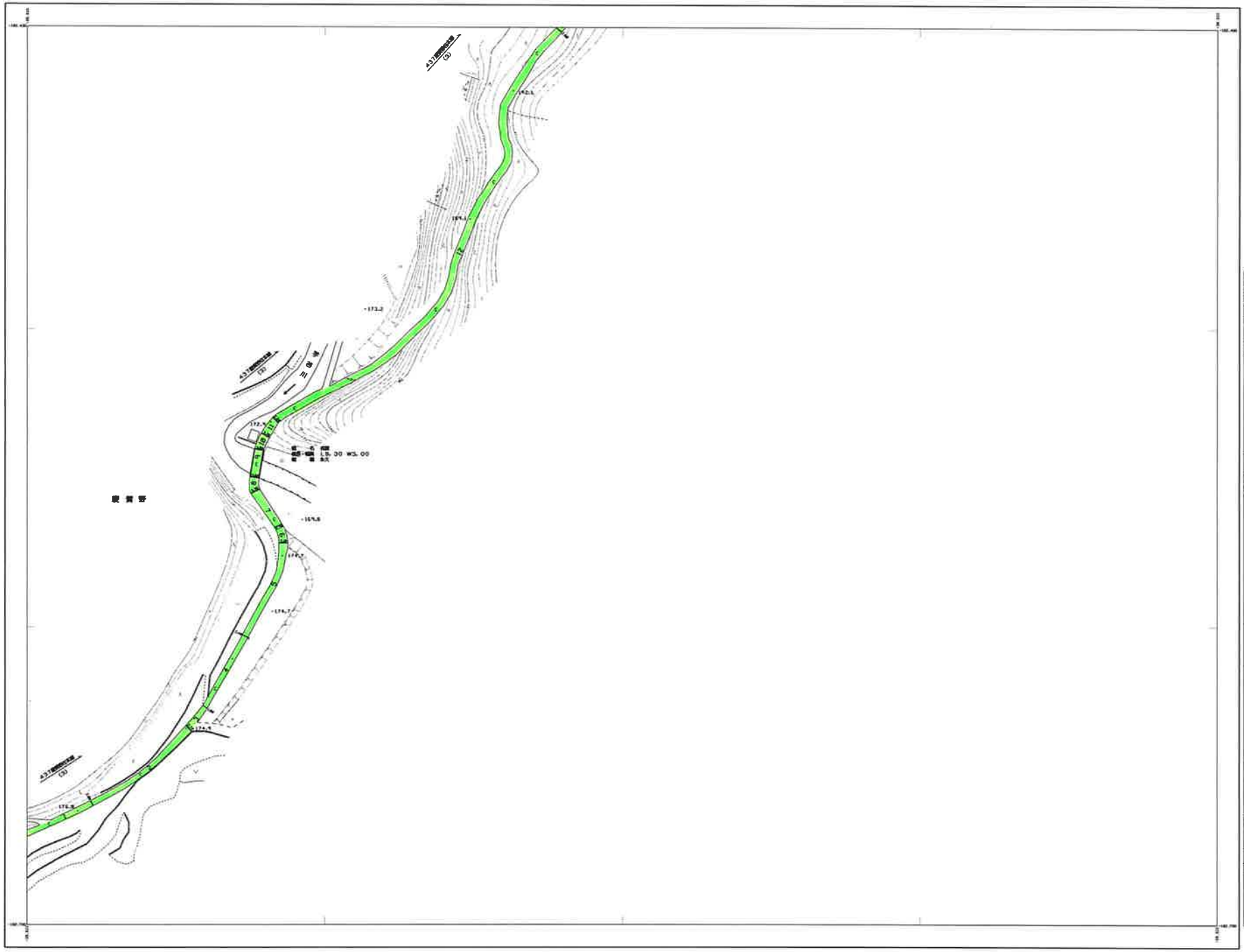



1：500

橋本市

エアロトヨタ株式会社

橋本市道路台帳平面図（一般）



1：500

橋本市
エアロトヨタ株式会社

橋本市道路台帳平面図（一般）



橋本市道路台帳平面図（一般）

1:500

作成機関 橋本市
作成機関 エアロトヨタ株式会社

橋本市道路台帳平面図（一般）

1：500

橋本市道路台帳平面図（一般）

橋本市道路台帳平面図（一般）



1:500

計画機関 橋本市
作成機関 エアロトヨタ株式会社

橋本市道路台帳平面図（一般）

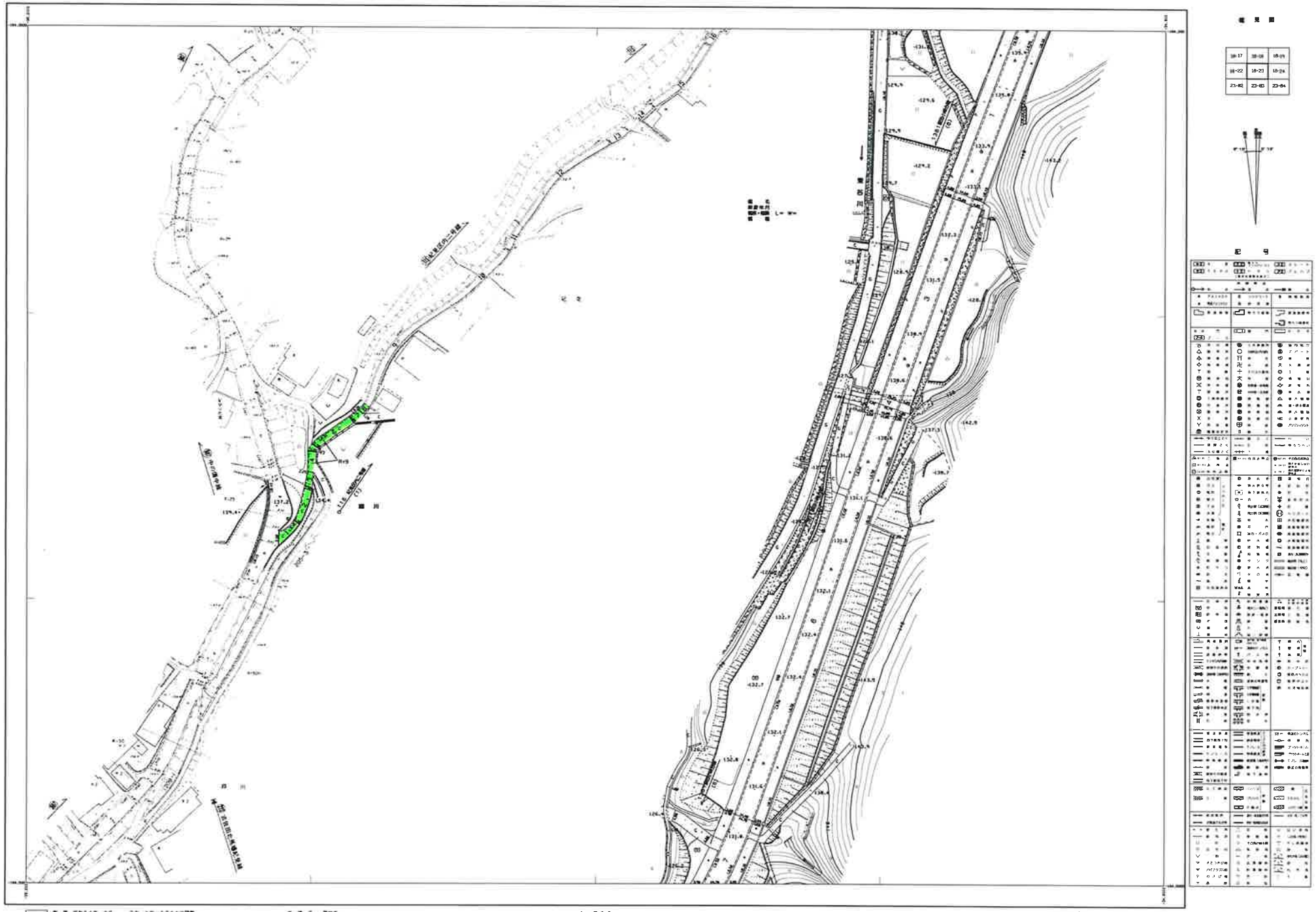

橋本市道路台帳平面図（一般）

橋本市道路台帳平面図（一般）

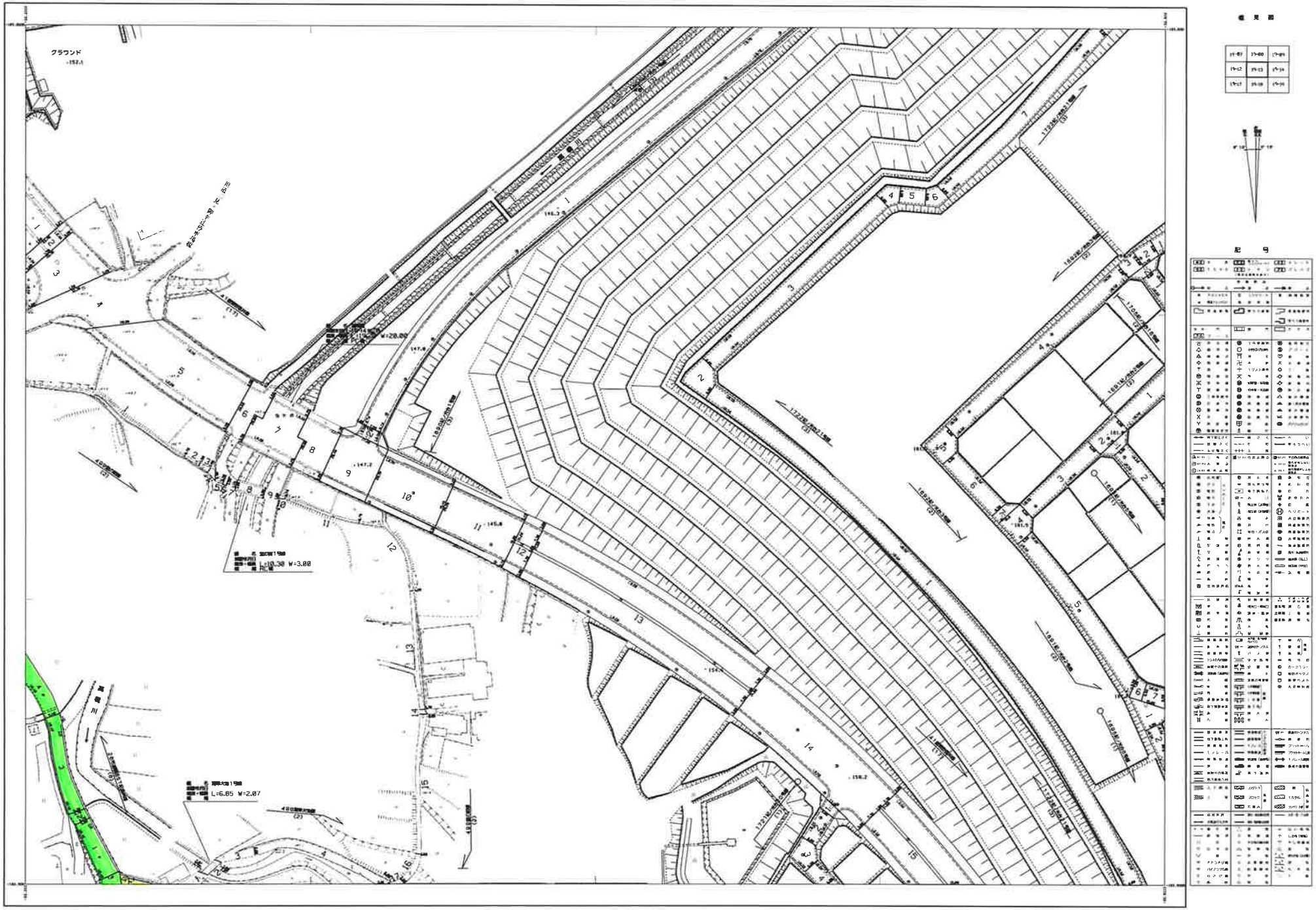

1:500

計画機関 橋本市
作成機関 エアロトヨタ株式会社

橋本市道路台帳平面図（一般）

概況図

19-12	19-13	19-14
19-17	19-18	19-19
19-22	19-23	19-24

記号

1:500

作成機関 橋本市
作業機関 エアロトヨタ株式会社

橋本市道路台帳平面図（一般）

実測 昭和54年 3月 令和 5年 3月31日調製

縮尺系 割切系
地点整理図 1m

1:500

分図機関 橋本市
作図機関 エアロトヨタ株式会社

橋本市道路台帳平面図（一般）

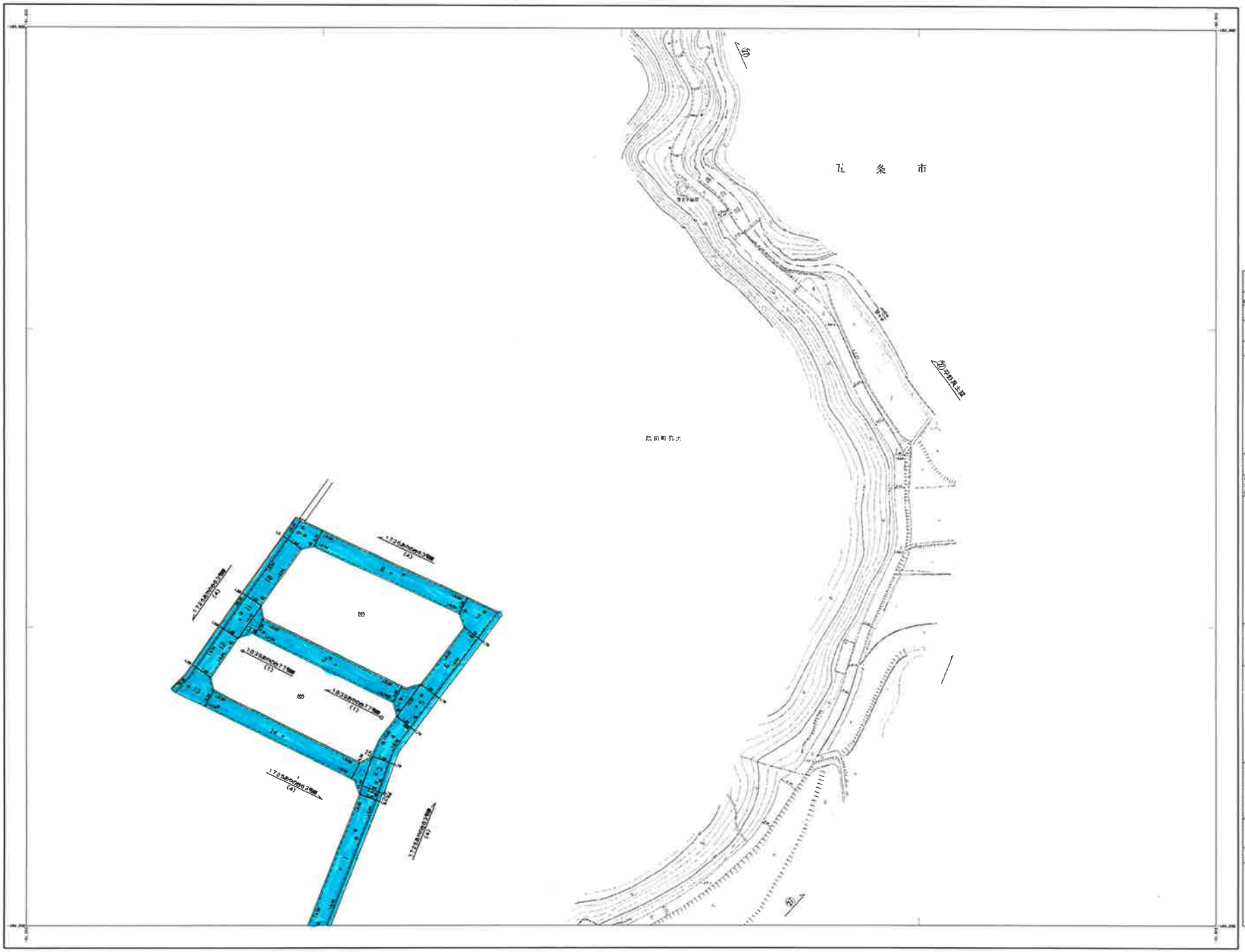



1:500

計画機関 橋本市
作成機関 エアロトヨタ株式会社

橋本市道路台帳平面図（一般）



1:500

分類機関　橋　本　市
作業機関　エアロトヨタ株式会社

橋本市道路台帳平面図（一般）

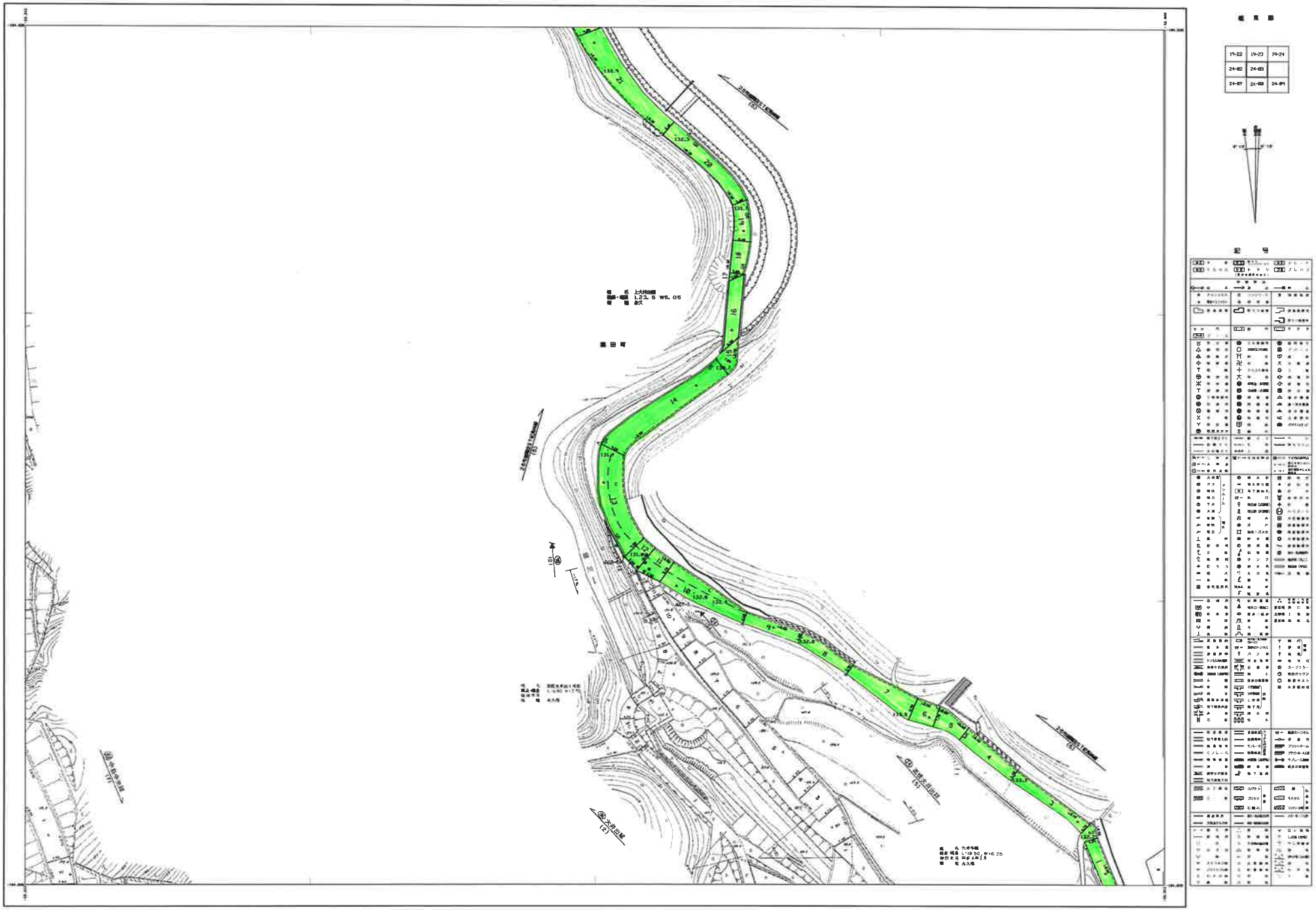

橋本市道路台帳平面図（一般）

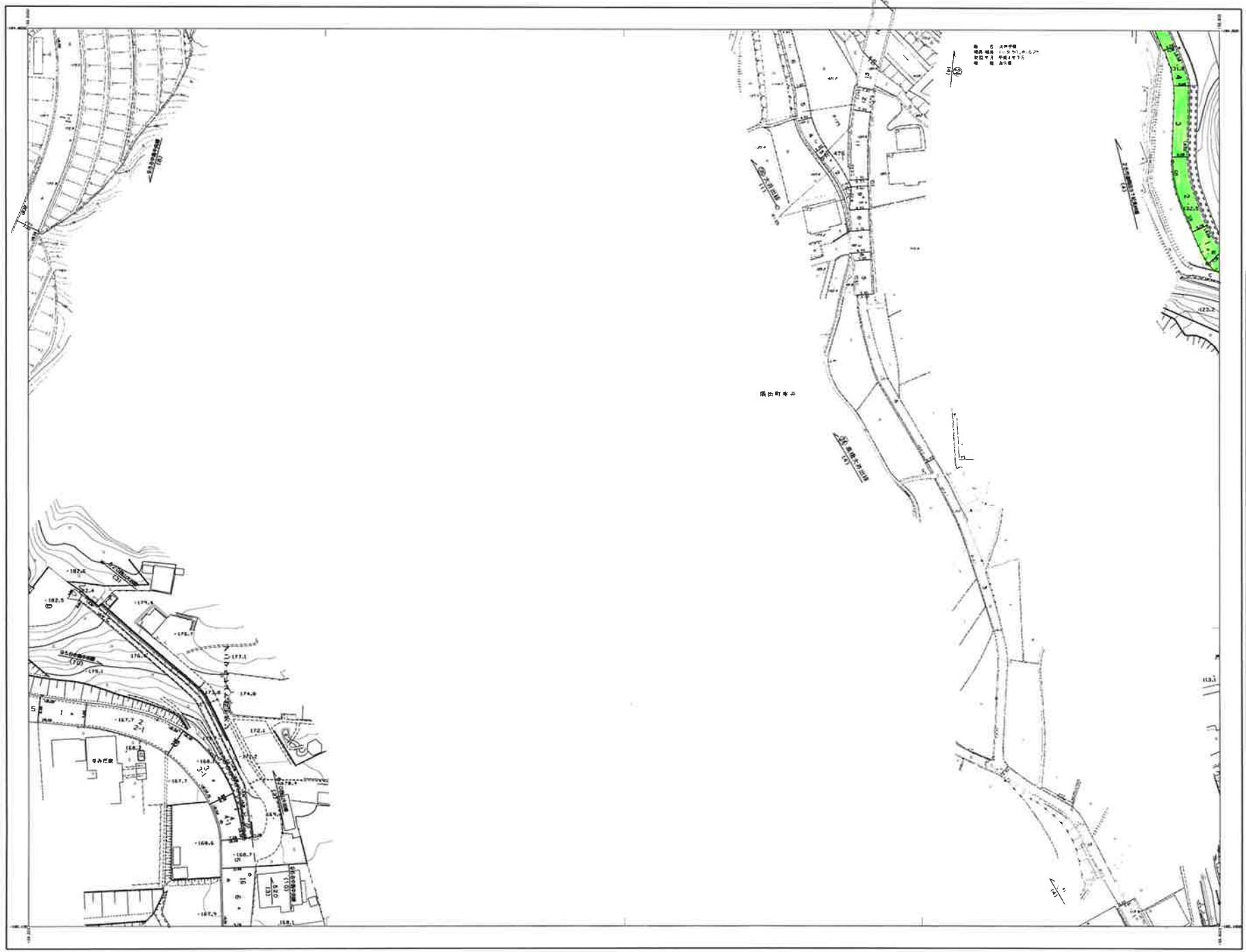

作図機関 橋本市
作業機関 エアロトヨタ株式会社

橋本市道路台帳平面図（一般）

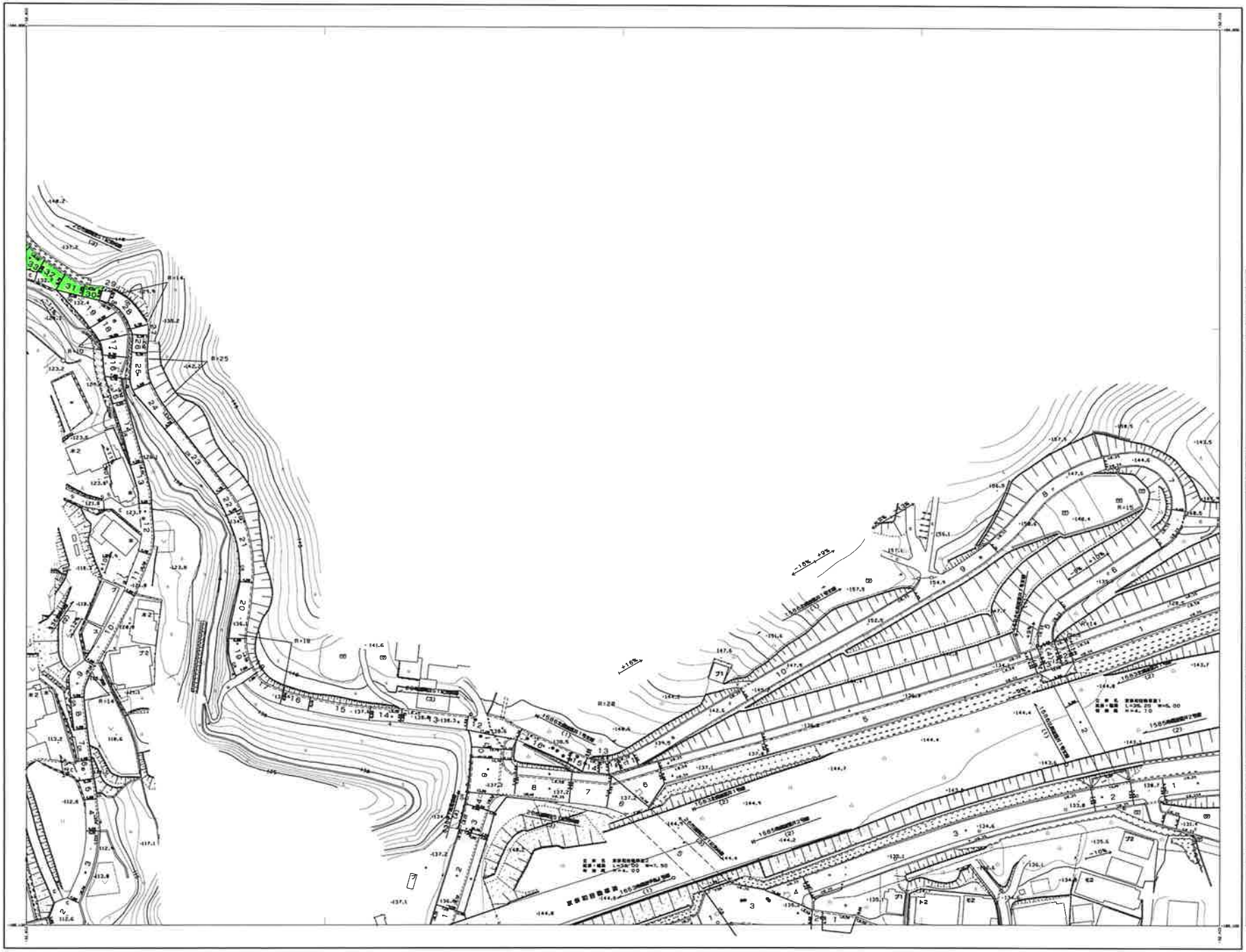



1：500

作成機関 橋本市
作業機関 エアロトヨタ株式会社

橋本市道路台帳平面図（一般）

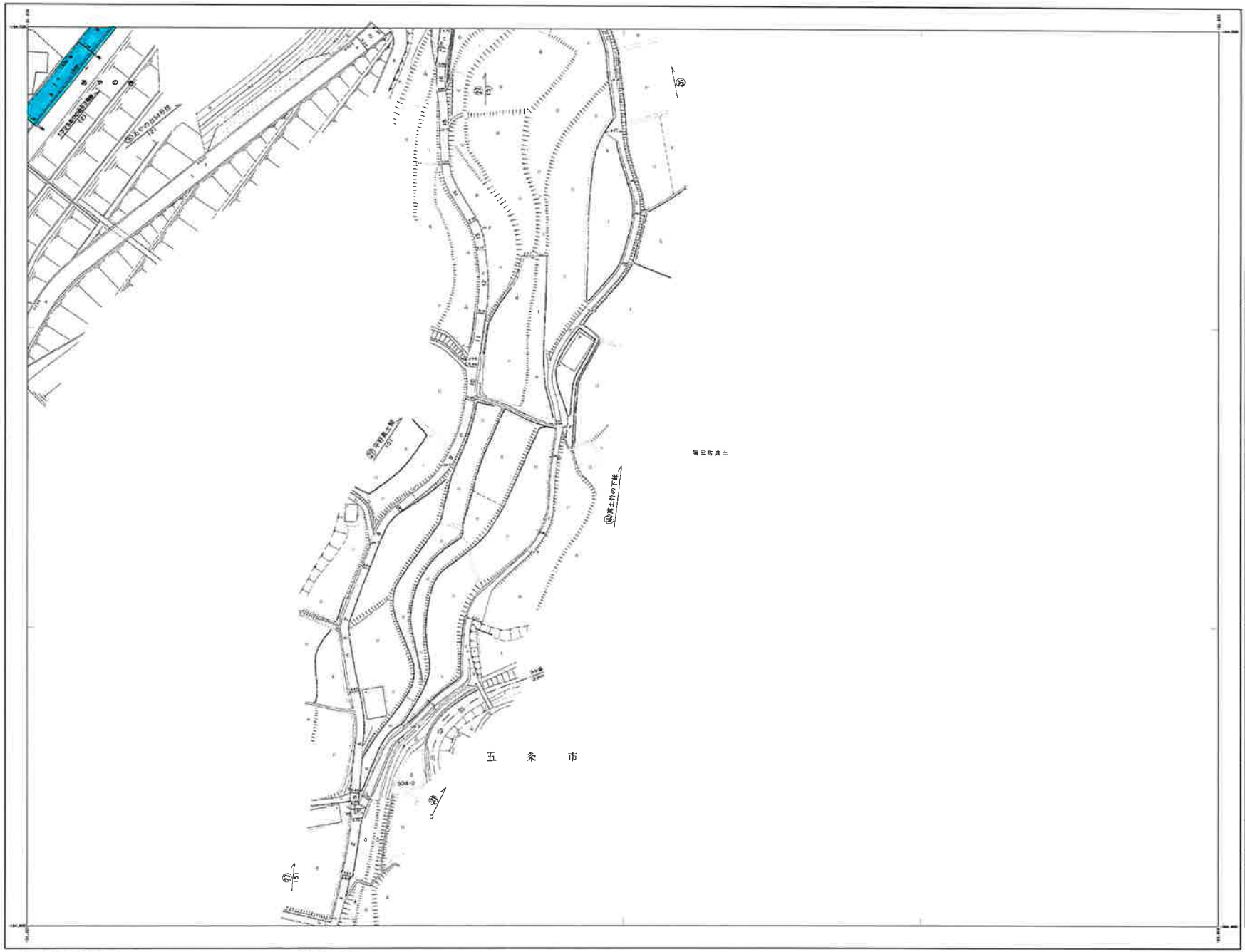



1：500

計画図　橋　本　市
作成機関　エアロトヨタ株式会社

橋本市道路台帳平面図（一般）

橋本市道路台帳平面図（一般）

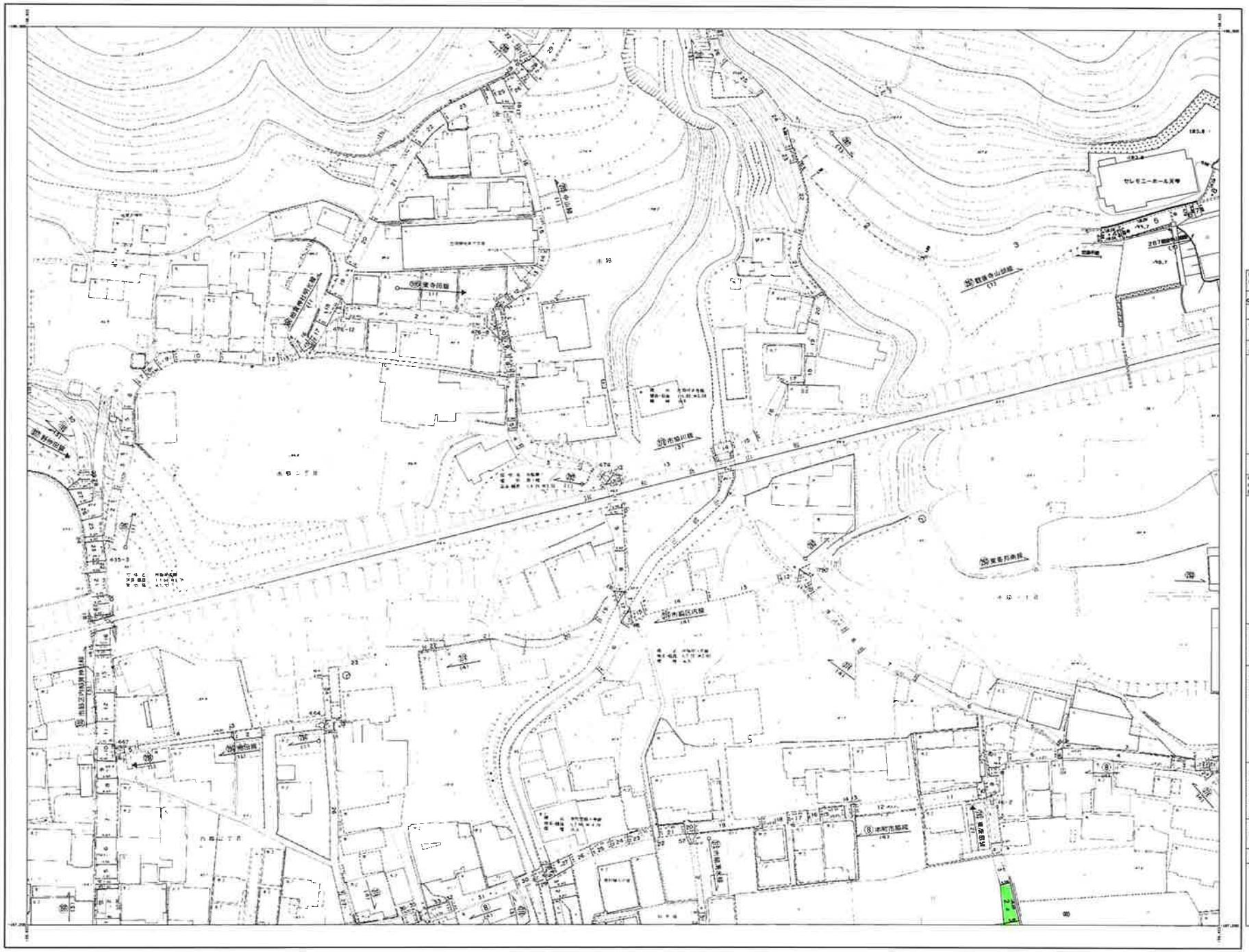

概見図

27-13	27-14	27-15
27-18	27-19	27-20
27-23	27-24	27-25

記号

1:500

作成機関 橋本市
作業機関 エアロトヨタ株式会社

橋本市道路台帳平面図（一般）

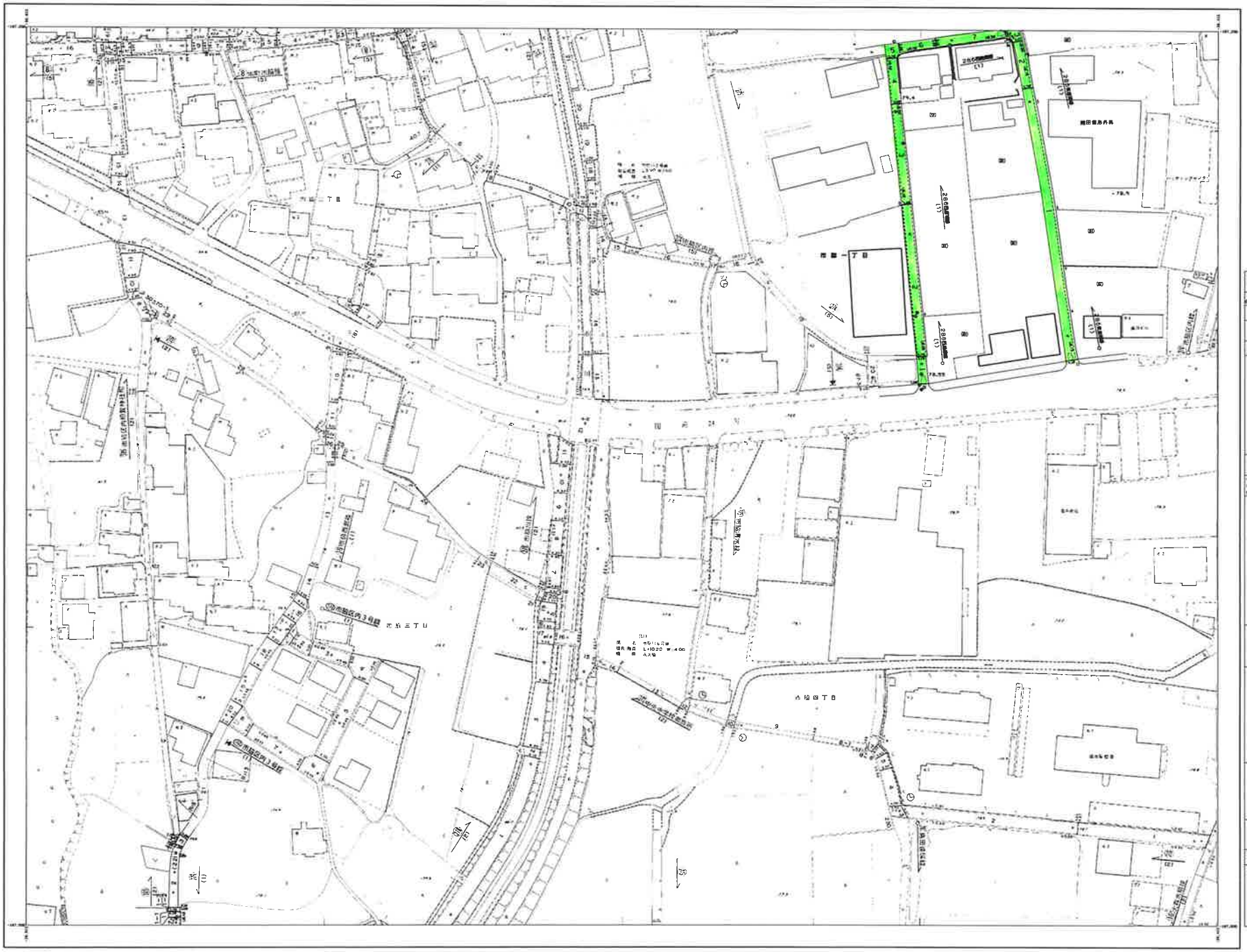

橋本市道路台帳平面図（一般）

概見図

33-01	33-02	33-03
33-06	33-07	33-08
33-11	33-12	

記号

新図 昭和54年 3月　平成 5年 3月31日調製　平成 7年 3月31日調製　平成24年 3月30日調製　令和 6年 3月31日調製

縮尺 1:500　地図系 世界測地系　平面直角第VII系　海抜基準 1m

1:500

対象機関 橋本市　作成機関 エアロトヨタ株式会社

橋本市道路台帳平面図（一般）

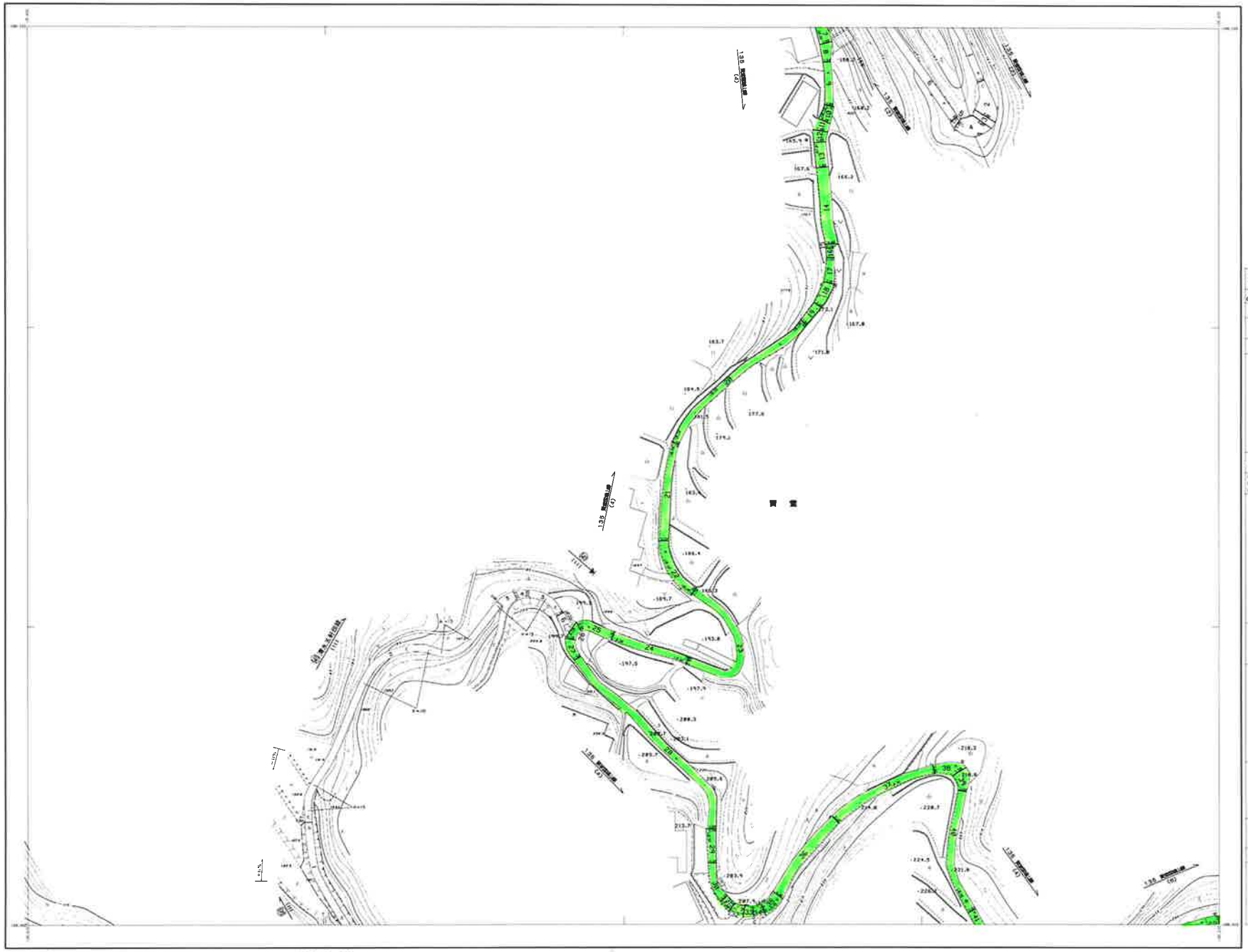

1:500

橋本市道路台帳平面図（一般）

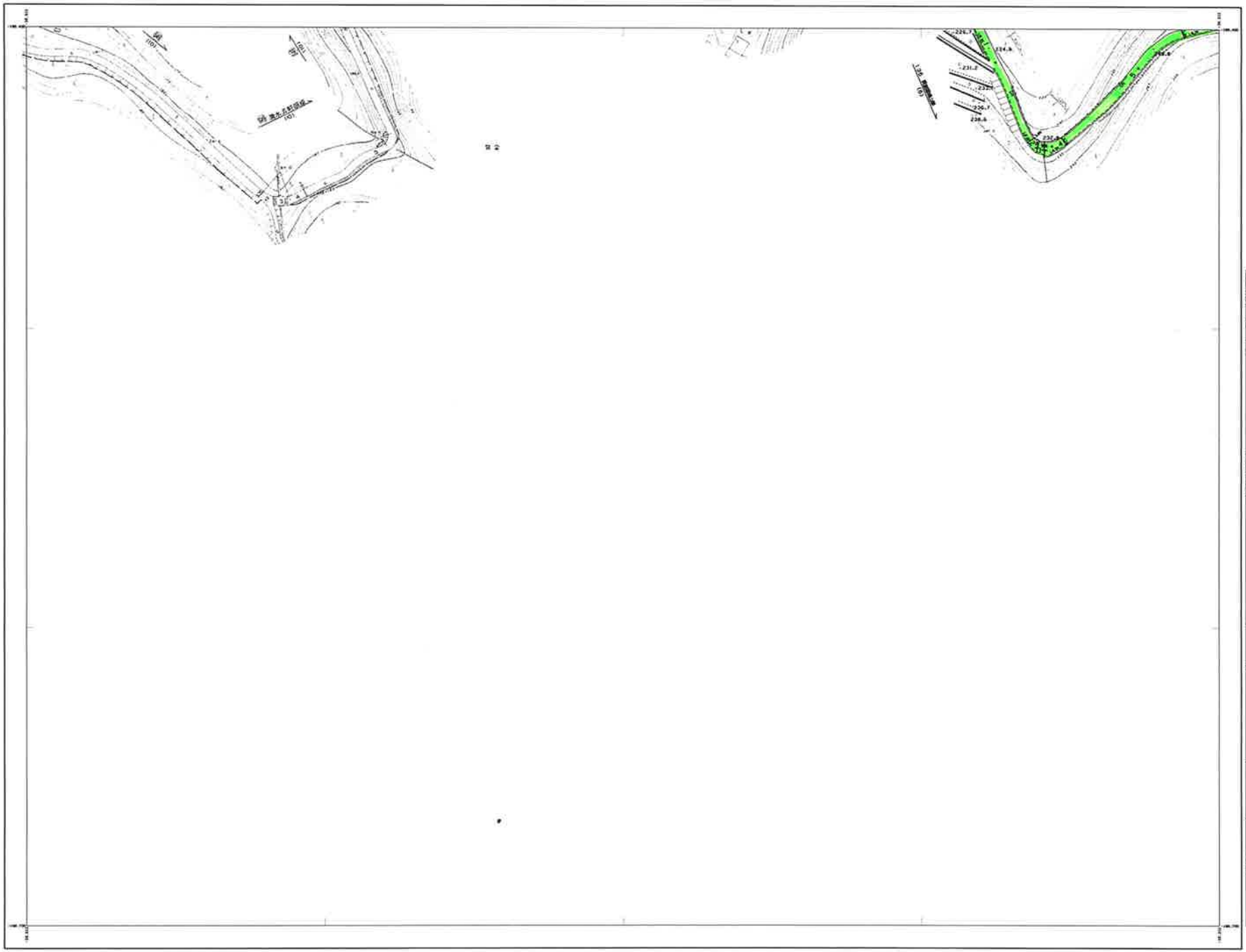
東大阪駅線
(10)
(101)
(101)
(101

橋本市道路台帳平面図（一般）

1:500

橋本市
エアロトヨタ株式会社

橋本市道路台帳平面図（一般）

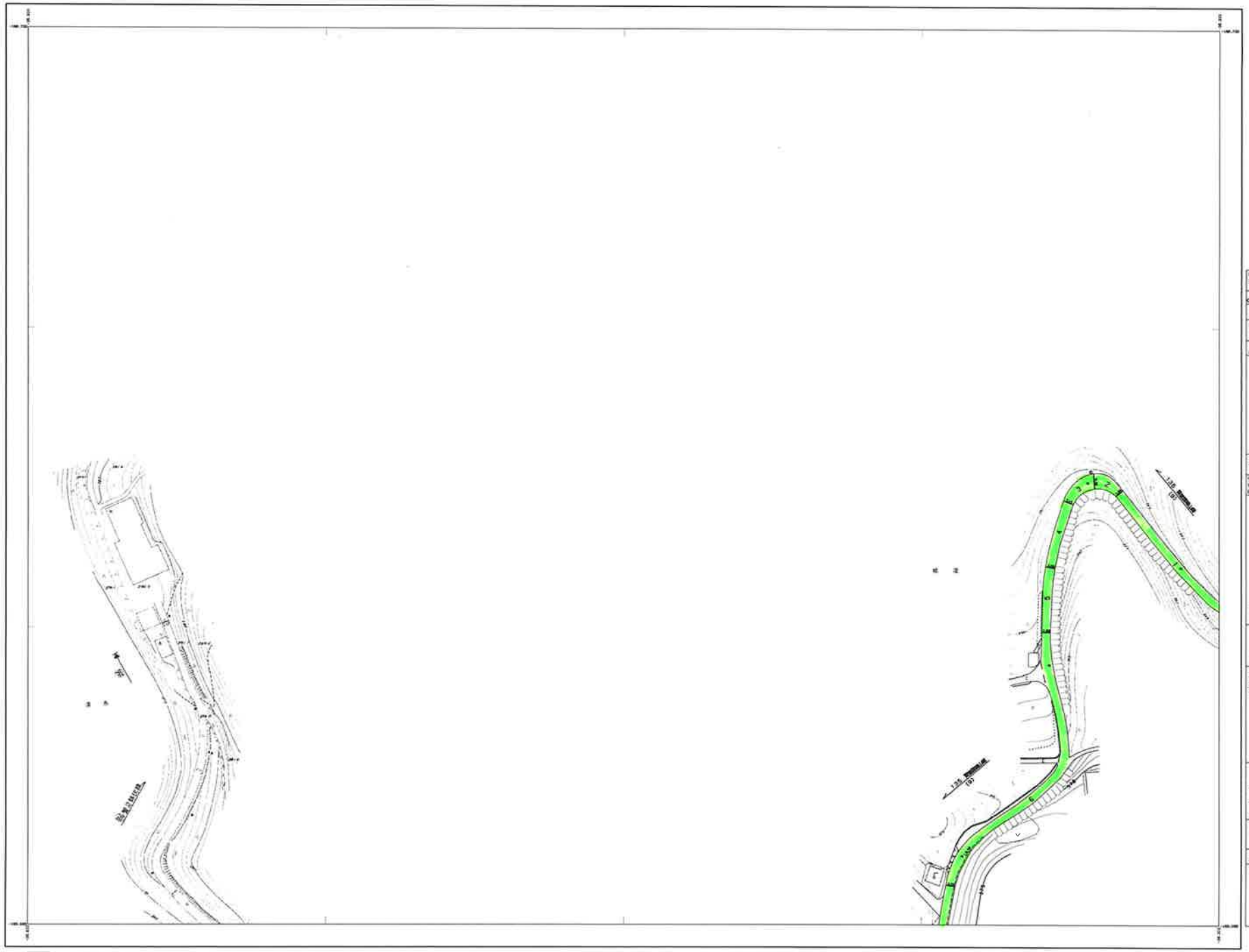

1:500

作成機関 橋本市
作成機関 エアロトヨタ株式会社

橋本市道路台帳平面図（一般）

橋本市道路台帳平面図（一般）

制定 昭和54年 3月　平成17年 3月31日改訂　令和 5年 3月31日改訂

縮尺 1:500

計画機関 橋本市
作成機関 エアロトヨタ株式会社

橋本市道路台帳平面図（一般）

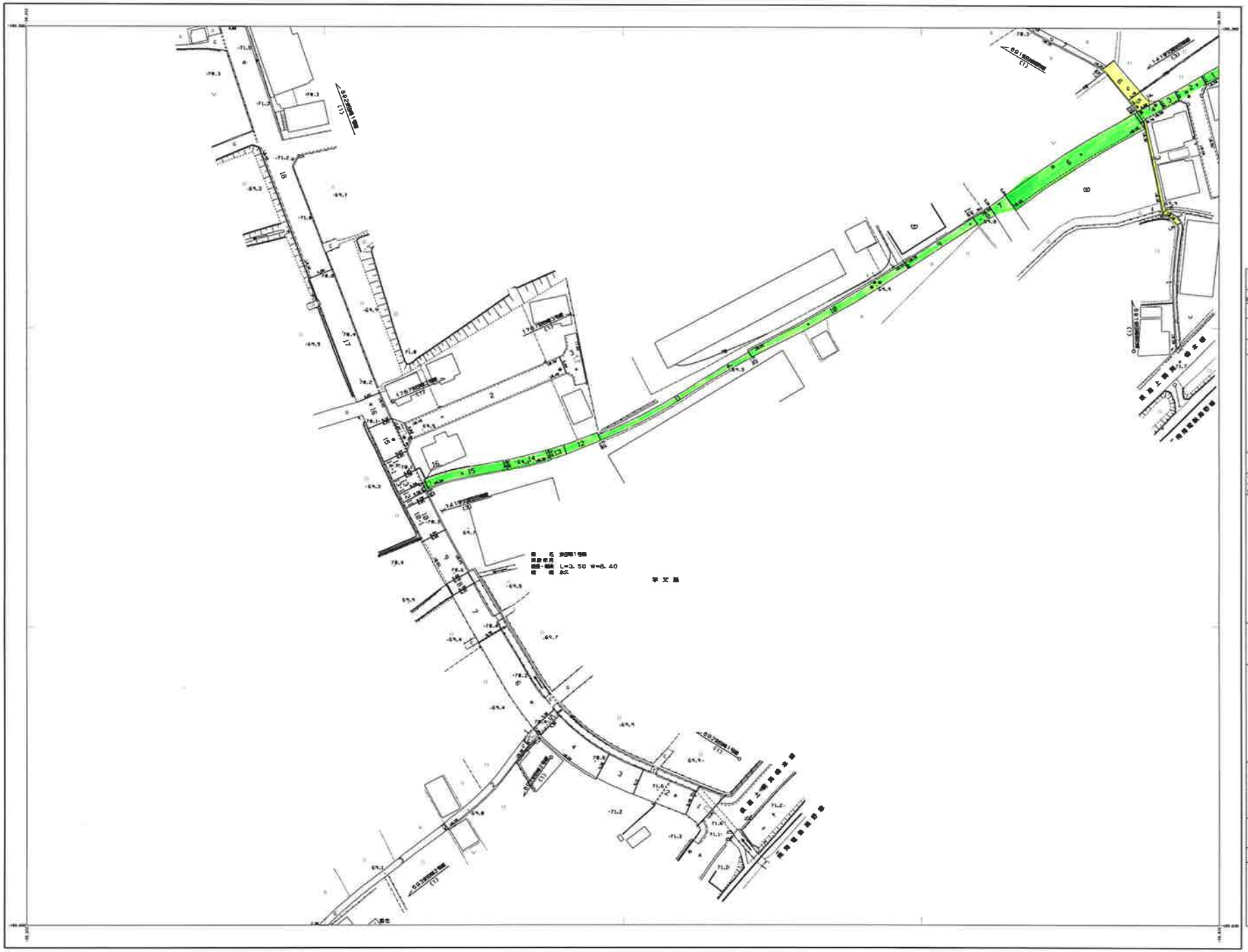





1：500

橋本市
エアロトヨタ株式会社

橋本市道路台帳平面図（一般）



周辺 昭和64年 3月　令和 6年 3月29日調製
令和 8年 3月31日調製

地図番号 第1号
年次基準値 1m

1:500

作成機関 橋本市
作業機関 エアロトヨタ株式会社

橋本市道路台帳平面図（一般）

橋本市道路台帳平面図（一般）





1:500

作成機関 橋本市
作業機関 エアロトヨタ株式会社

橋本市道路台帳平面図（一般）

橋本市道路台帳平面図（一般）

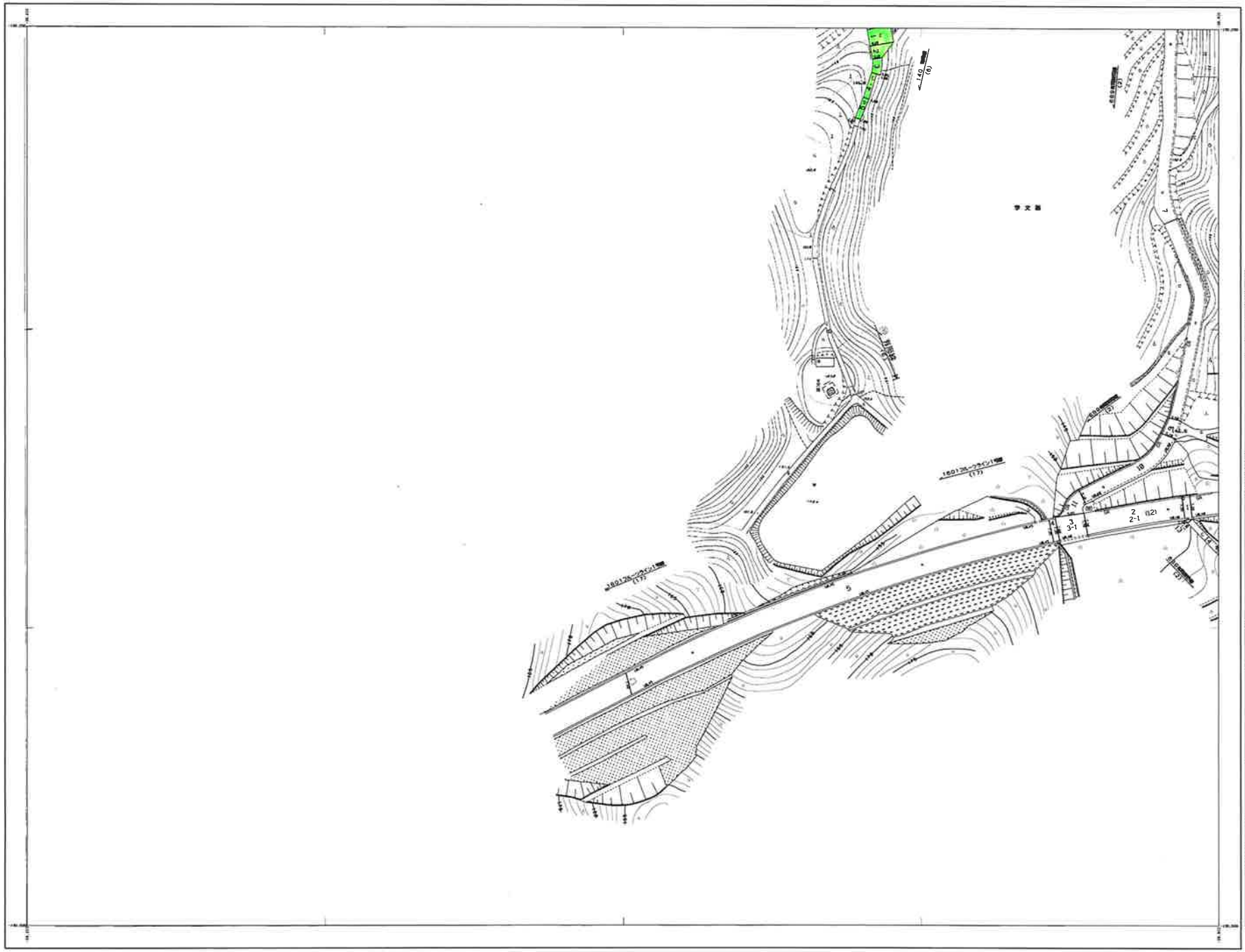

1:500

作成機関 橋本市
作業機関 エアロトヨタ株式会社

橋本市道路台帳平面図（一般）

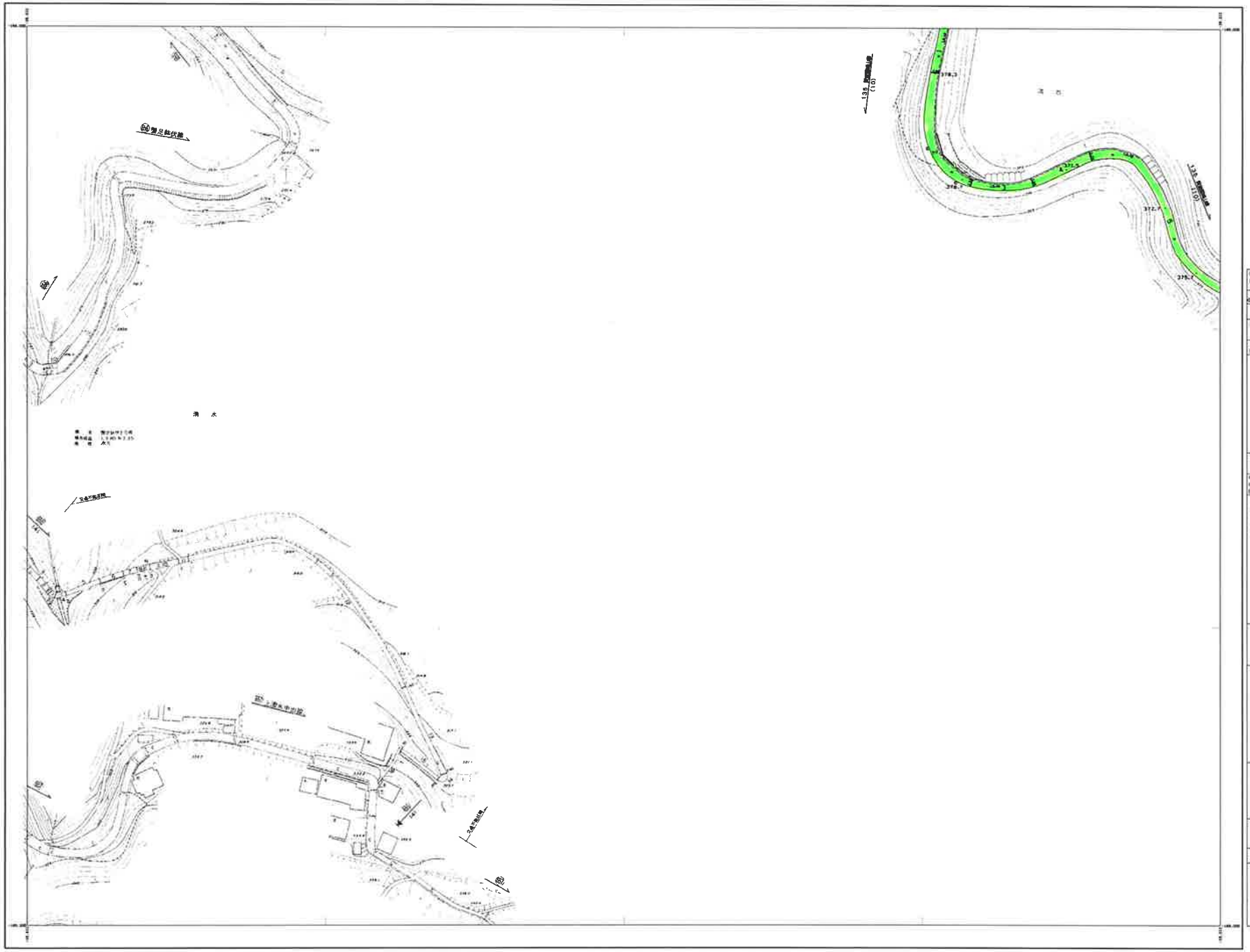

橋本市道路台帳平面図（一般）



1：500

計画機関 橋本市
作成機関 エアロトヨタ株式会社

橋本市道路台帳平面図（一般）

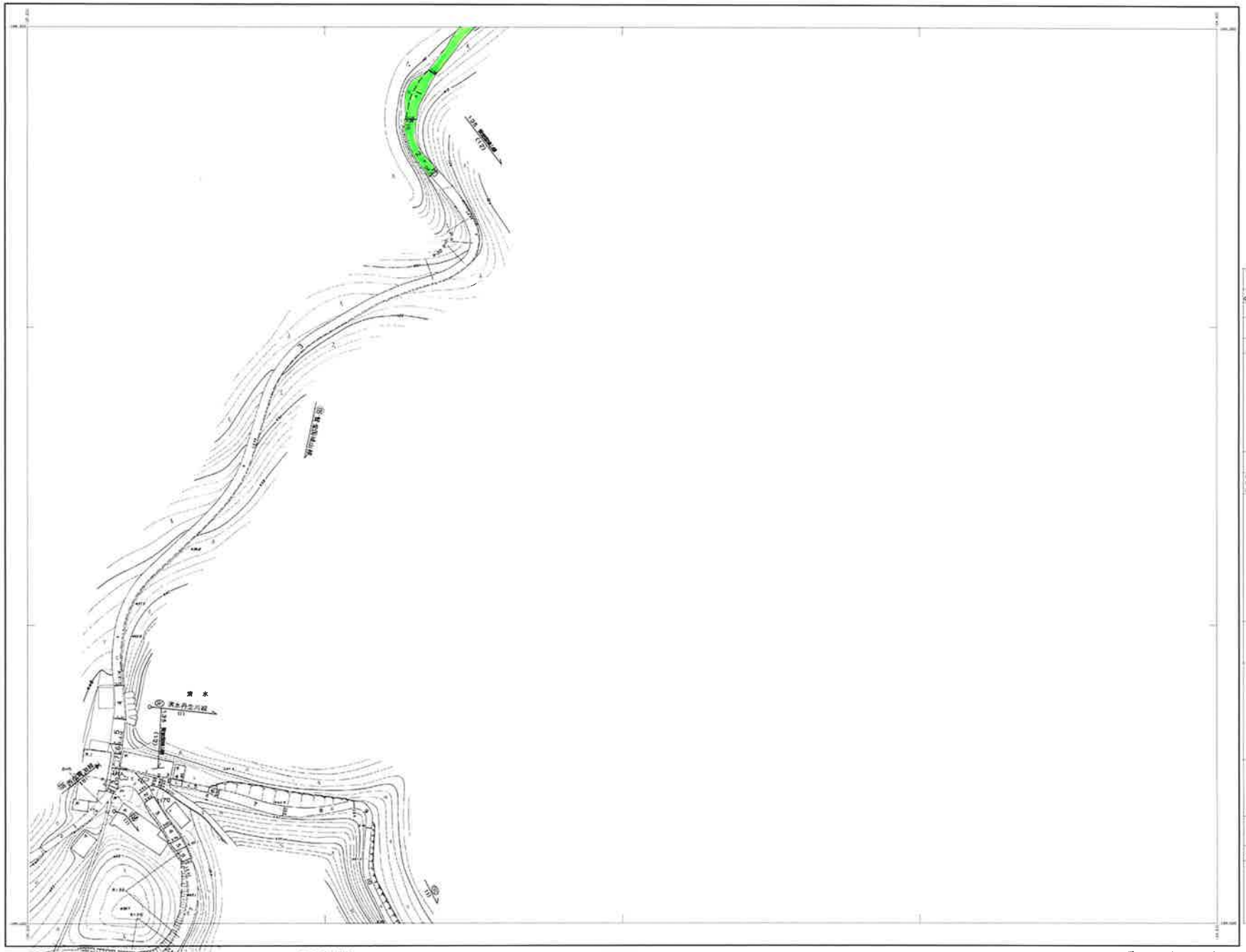





1：500

計画地図 橋本市
作成機関 エアロトヨタ株式会社

橋本市道路台帳平面図（一般）

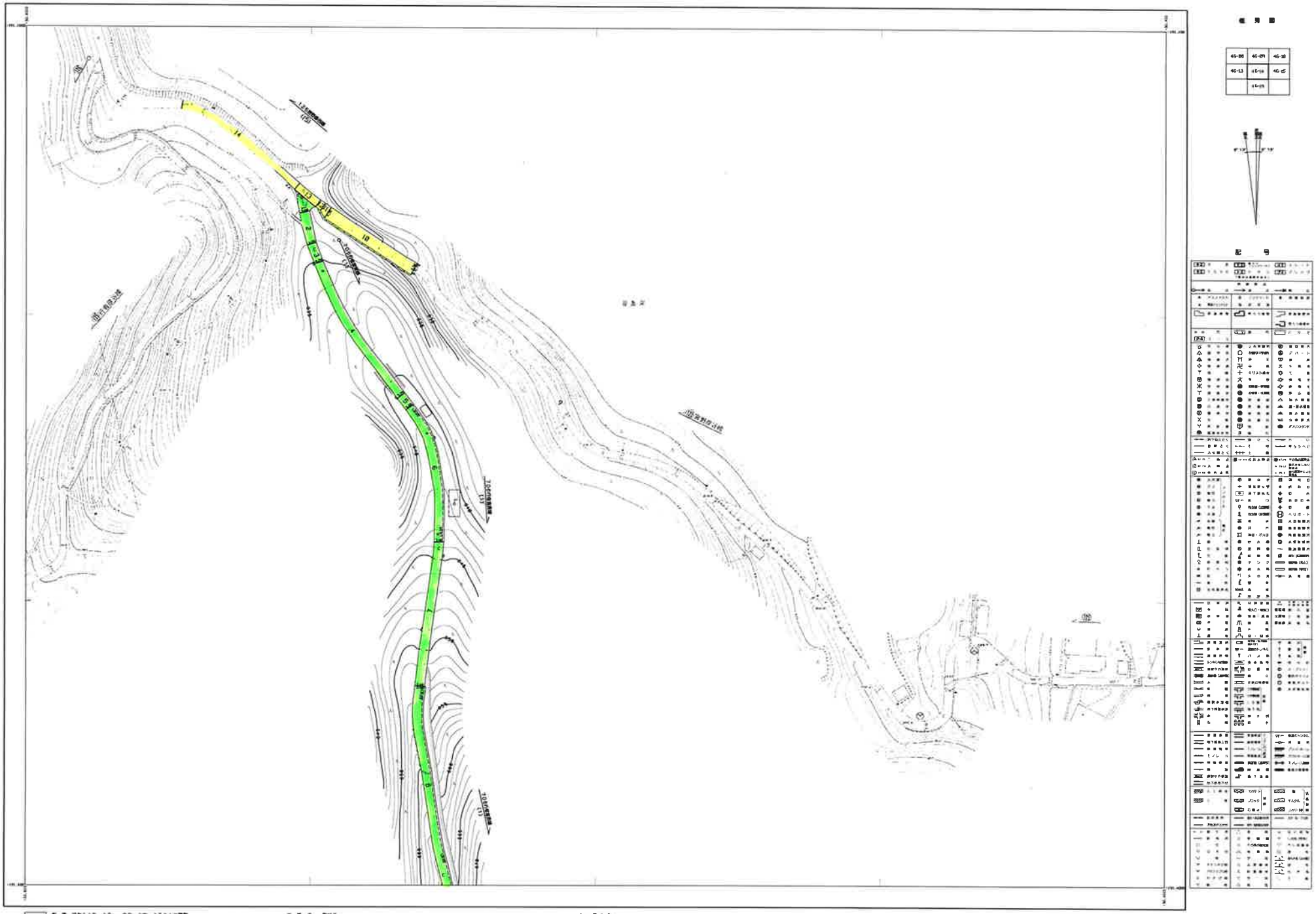

橋本市道路台帳平面図（一般）

概見図

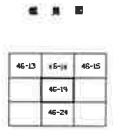

記号



1:500

作成機関 橋本市
作成機関 エアロトヨタ株式会社

橋本市道路台帳平面図（一般）

橋本市道路台帳平面図（一般）

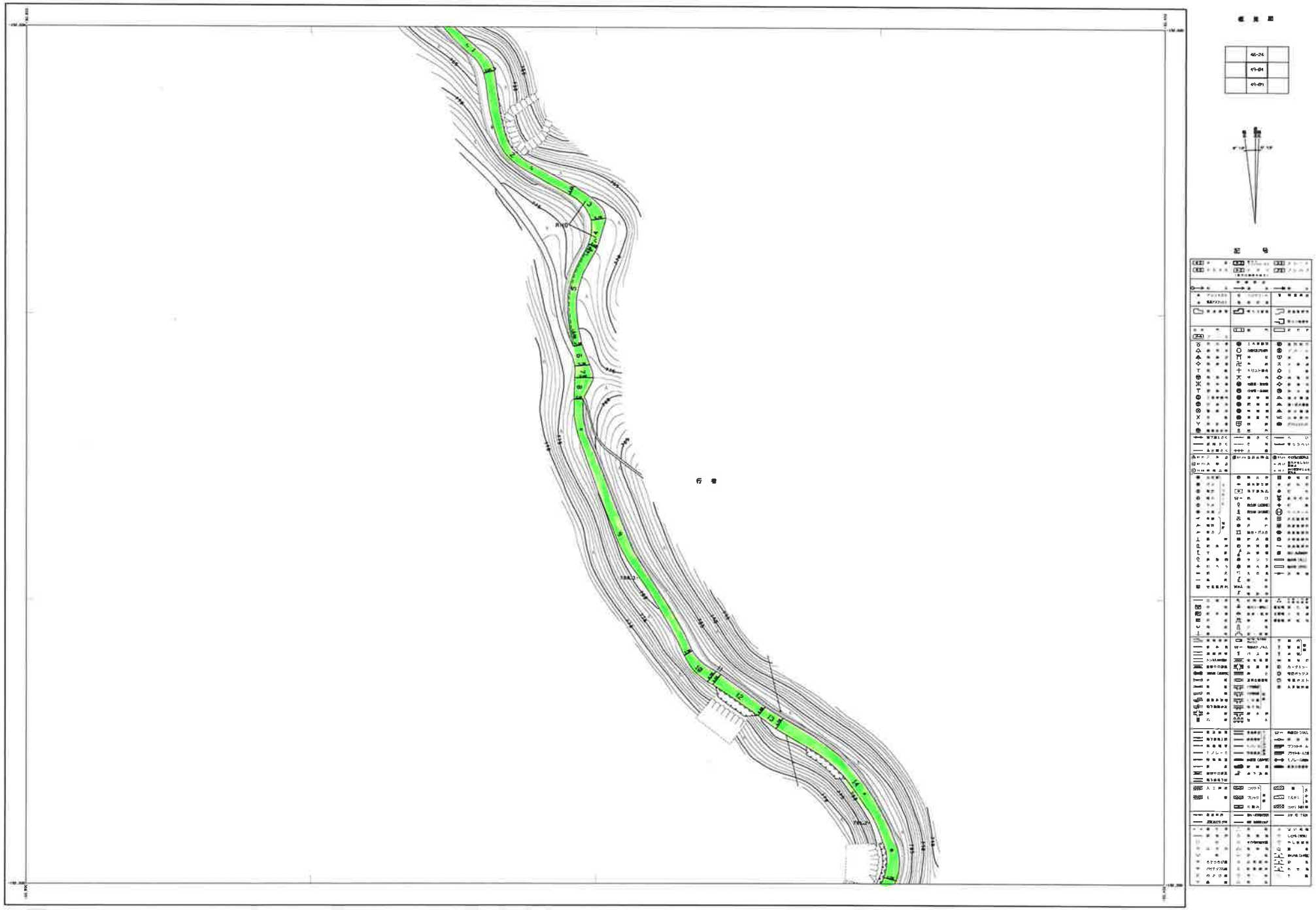

橋本市道路台帳平面図（一般）

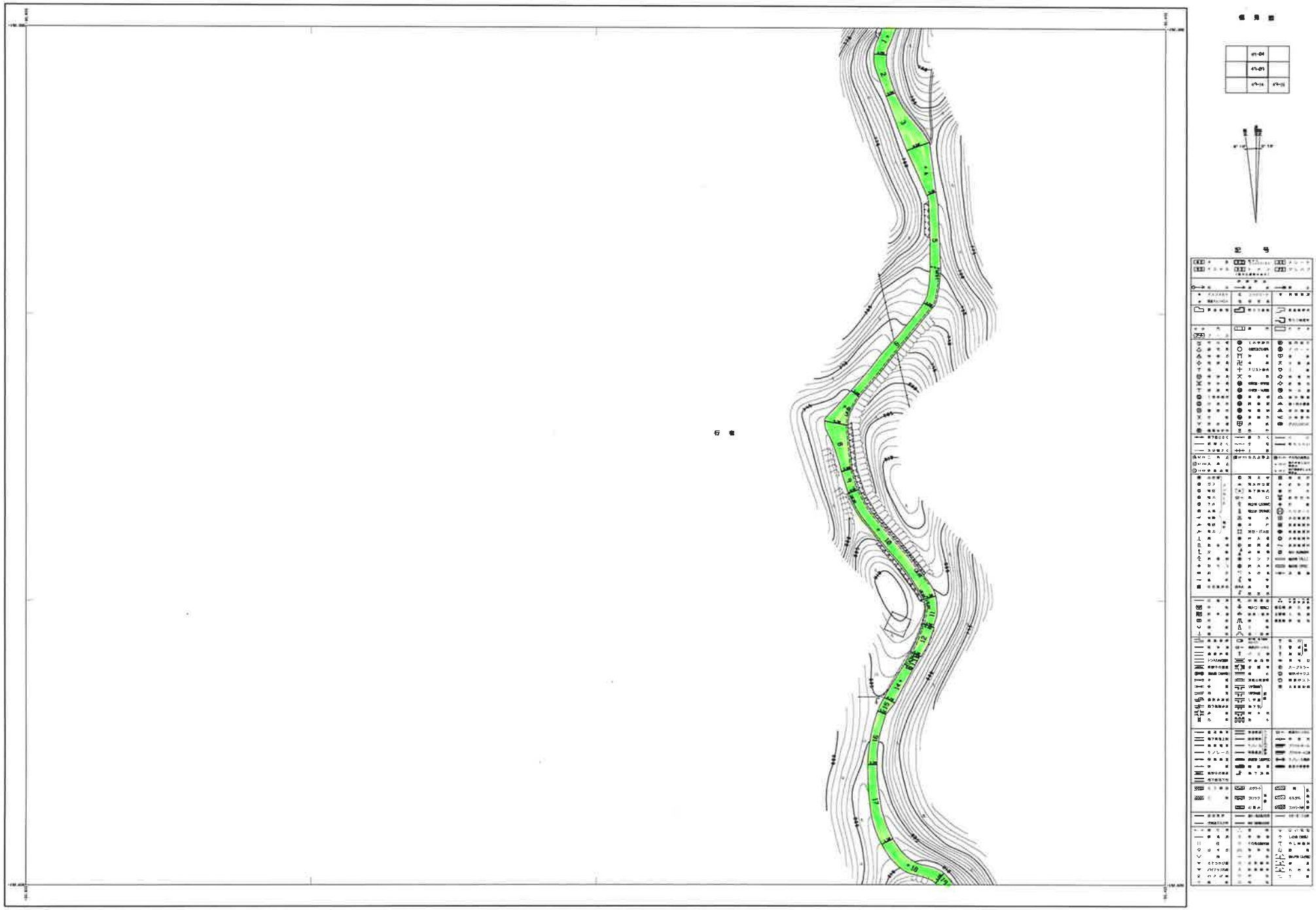

橋本市道路台帳平面図（一般）

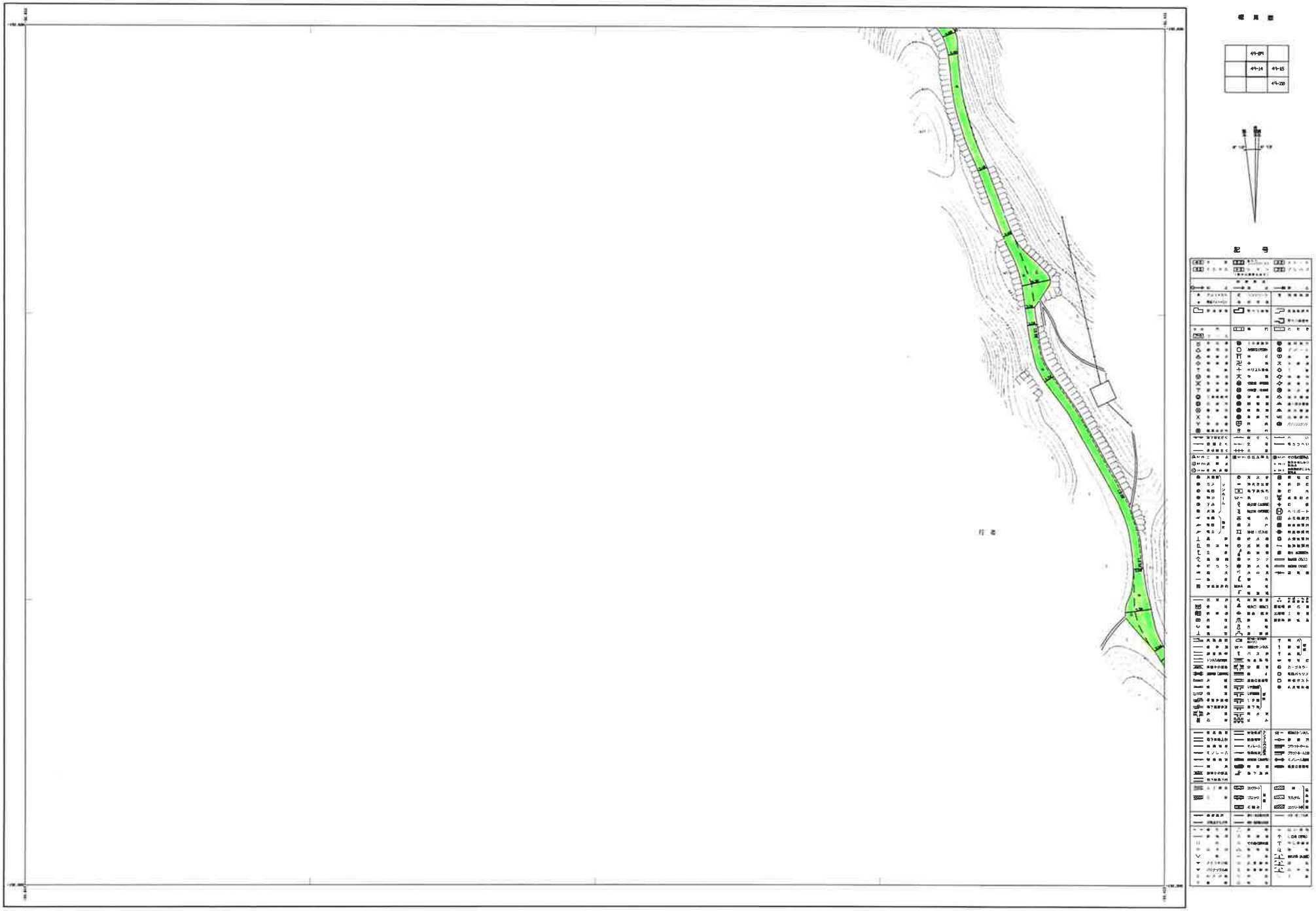

1:500

橋本市道路台帳平面図（一般）



概要図

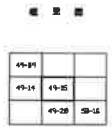

記号



1:500

計測機関 橋本市
作成機関 エアロトヨタ株式会社

橋本市道路台帳平面図（一般）

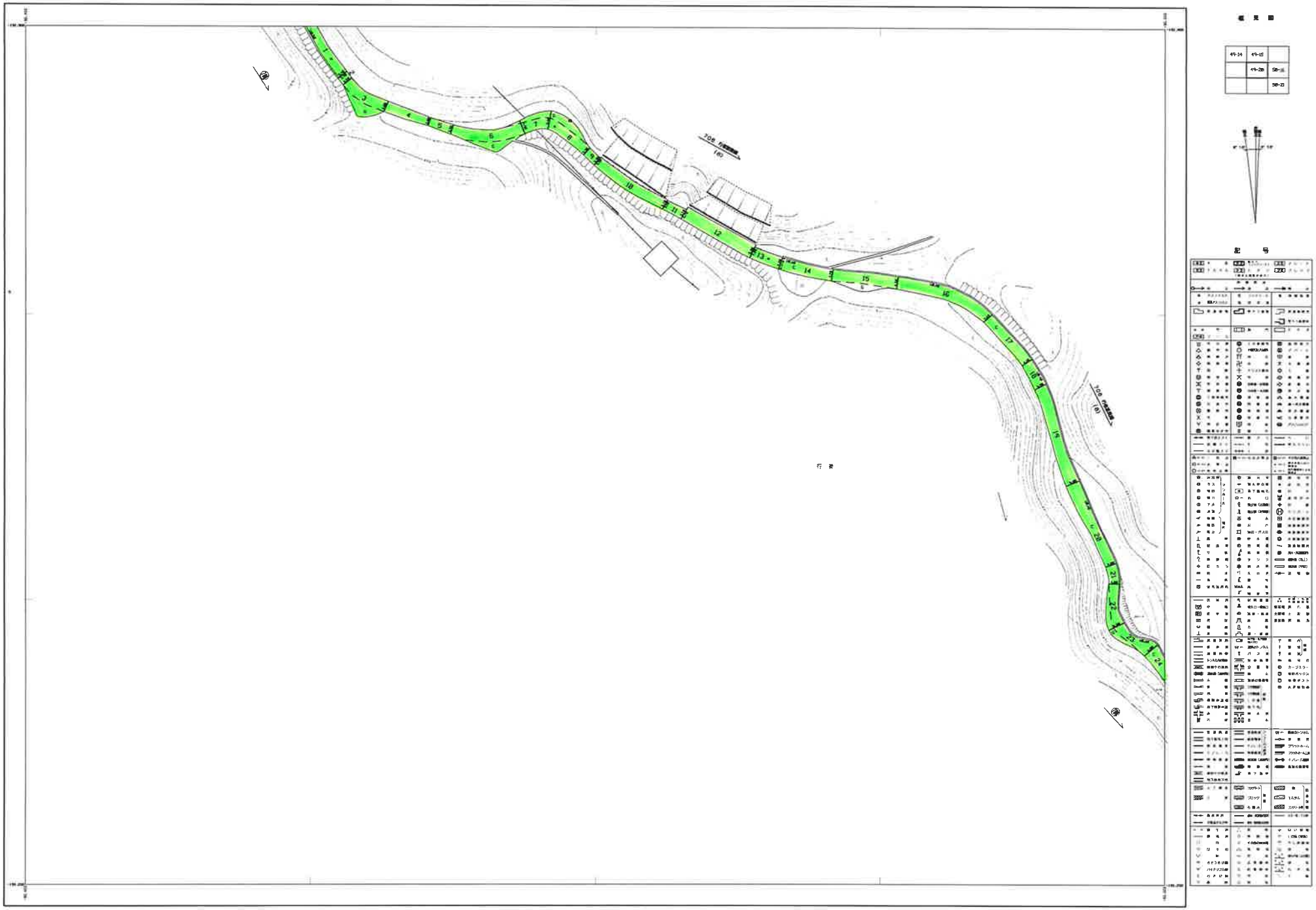

橋本市道路台帳平面図（一般）

概要図

記号



1:500

橋本市

エアロトヨタ株式会社

橋本市道路台帳平面図（一般）

1:500

橋本市

エアロトヨタ株式会社

橋本市道路現況平面図（台帳図）

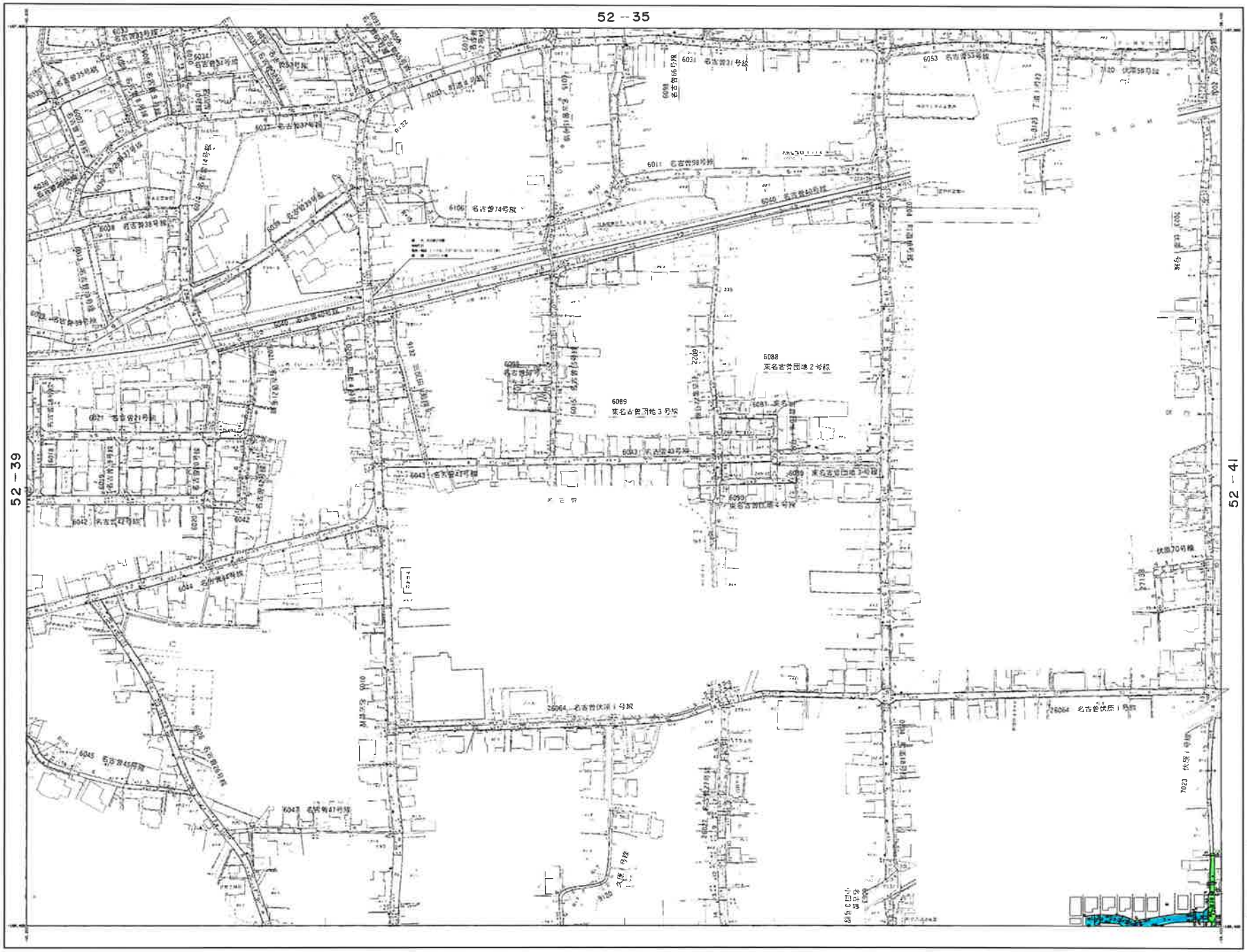

52-34 52-35 52-36
52-39 52-40 52-41
52-43 52-44 52-45

記号

道路台帳図凡例

1:1000

計画機関 橋本市
作業機関 エアロトヨタ株式会社

橋本市道路現況平面図（台帳図）

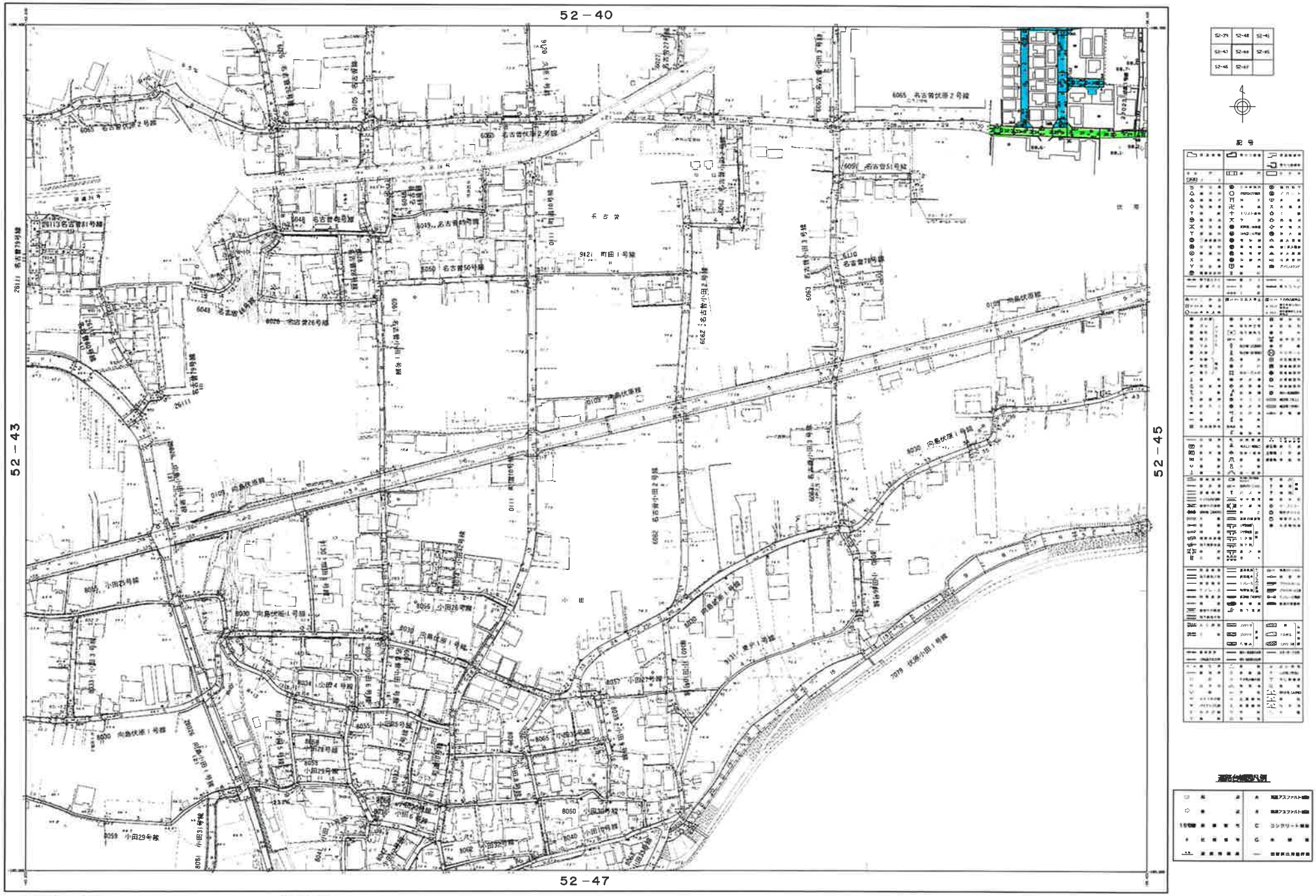

計画機関 橋本市
作業機関 エアロトヨタ株式会社