

# 万葉の里

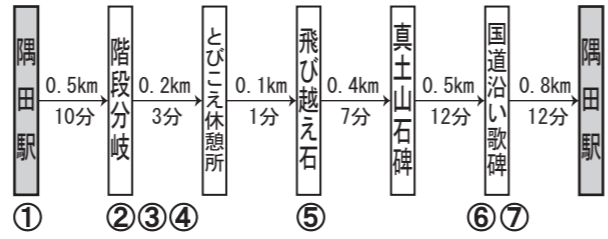
## ハイキングコース

お問い合わせ

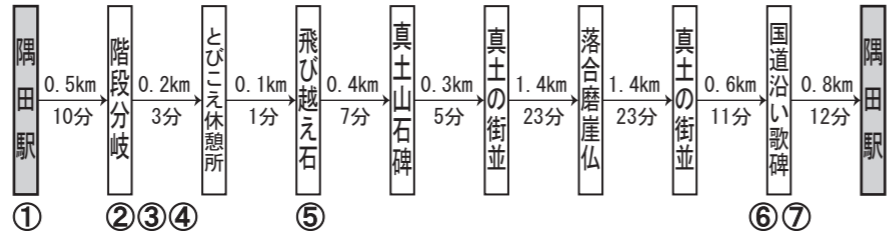
### 橋本市観光協会

(はしもと広域観光案内所)  
 〒648-0065  
 和歌山県橋本市古佐田2-2-3  
 TEL 0736-33-3552 FAX 0736-33-3984  
 営業時間 午前9時～午後5時 定休日無し(年末年始を除く)  
 URL <http://www.hashimoto-kanko.com/>  
 Eメール [info@hashimoto-kanko.com](mailto:info@hashimoto-kanko.com)

万葉の歌碑めぐりコース  
 歩行距離：約 2.5km 標準歩行時間：約45分  
 標準所要時間：約1時間



真土めぐりコース  
 歩行距離：約 5.7km 標準歩行時間：約1時間35分  
 標準所要時間：約2時間5分



### 凡例

- ハイキングコース車道
- ..... ハイキングコース歩道
- 一般車道
- - - 一般歩道
- ♻️ トイレ
- 📍 道標
- 🪑 ベンチ(休憩場所)
- ①~⑦ 万葉の歌碑
- 🚏 バス停
- 🚦 信号
- 🏠 民家

### 落合磨崖仏

落合川の中流の一角に緑色結晶片岩の巨石がいくつかあり、そこに不動明王や、飛天、碑文などが彫られています。

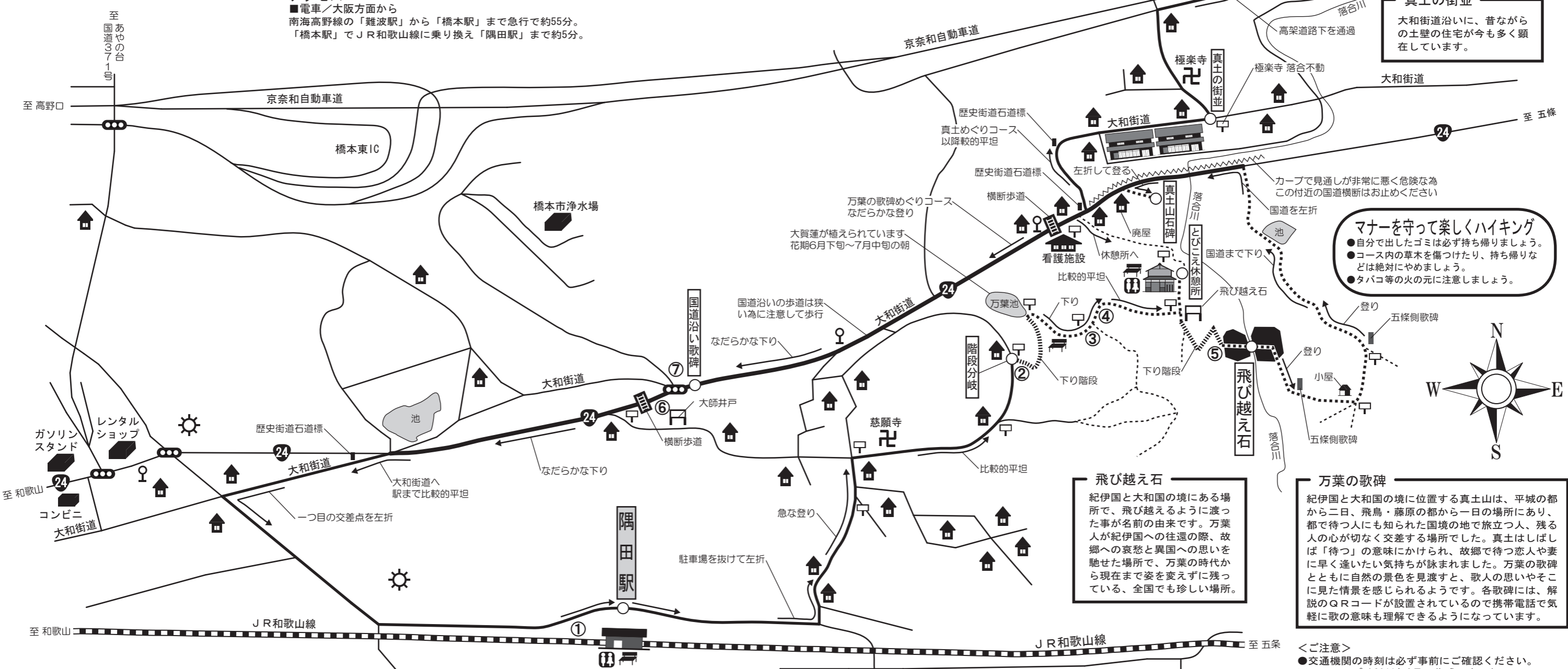


### 真土の街並

大和街道沿いに、昔ながらの土壁の住宅が今も多く顕在しています。

### アクセス

■電車/大阪方面から  
 南海高野線の「難波駅」から「橋本駅」まで急行で約55分。  
 「橋本駅」でJR和歌山線に乗り換え「隅田駅」まで約5分。



**マナーを守って楽しくハイキング**

- 自分が出したゴミは必ず持ち帰りましょう。
- コース内の草木を傷つけたり、持ち帰りなどは絶対にやめましょう。
- タバコ等の火の元に注意しましょう。

**飛び越え石**  
 紀伊国と大和国の境にある場所。飛び越えるように渡った事が名前の由来です。万葉人が紀伊国への往還の際、故郷への哀愁と異国への思いを馳せた場所で、万葉の時代から現在まで姿を変えずに残っている、全国でも珍しい場所。

**万葉の歌碑**  
 紀伊国と大和国の境に位置する真土山は、平城の都から二日、飛鳥・藤原の都から一日の場所にあり、都で待つ人にも知られた国境の地で旅立つ人、残る人の心が切なく交差する場所でした。真土はしばしば「待つ」の意味にかけられ、故郷で待つ恋人や妻に早く逢いたい気持ちが詠まれました。万葉の歌碑とともに自然の景色を見渡すと、歌人の思いやそこに情景を感じられるようです。各歌碑には、解説のQRコードが設置されているので携帯電話で気軽に歌の意味も理解できるようになっています。

＜ご注意＞  
 ●交通機関の時刻は必ず事前にご確認ください。  
 ※このマップは2011年2月に作成しました。  
 ※距離・時間は目安です。